

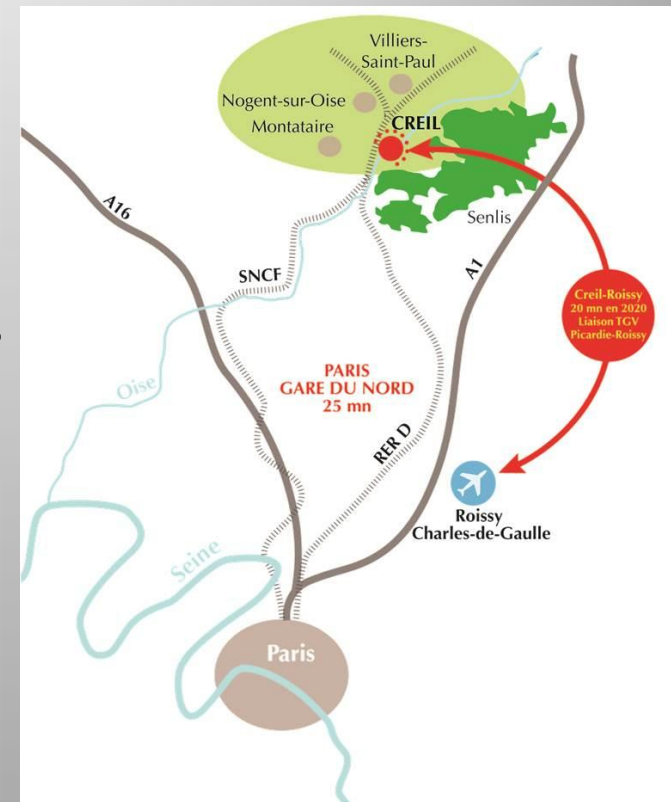


**Un «EC'EAU PORT FLUVIAL» urbain
dans l'Oise au sud de la Picardie**

Une position de porte de Picardie sur le bassin parisien

Creil est situé à 25 mn de Paris par le train, et bientôt à 20 mn de Roissy

- Autoroutes A1 et A 16
- Sur le tracé canal Seine nord Europe
- 40 minutes de l'aéroport de Beauvais-Tillé
- Etoile ferroviaire isarienne

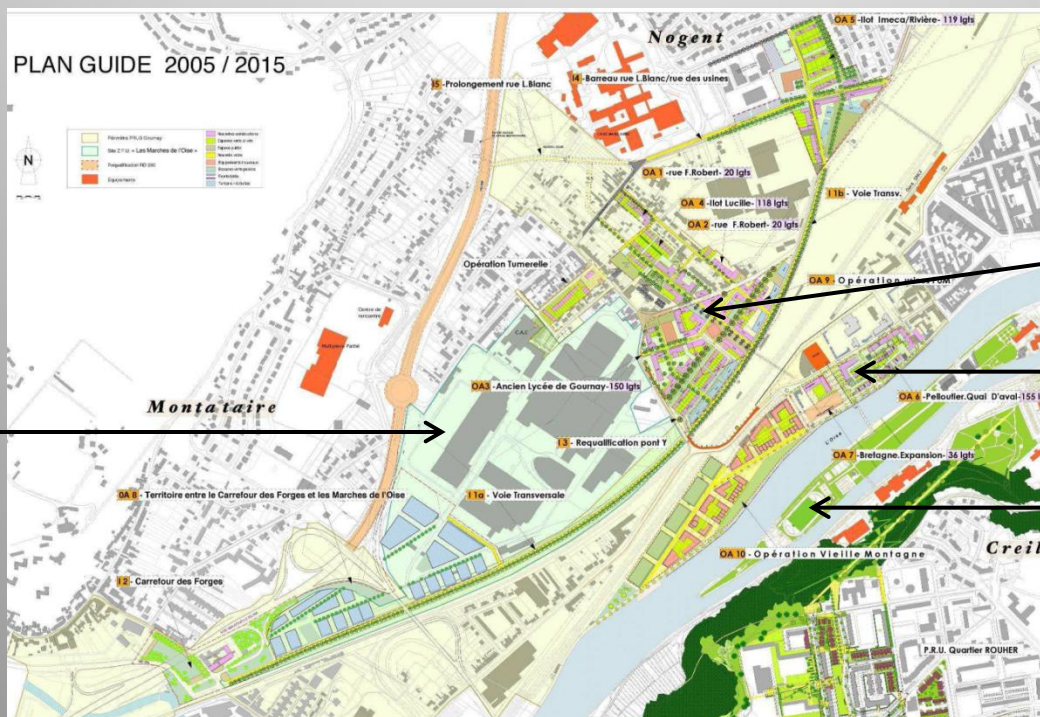


Un projet structurant à l'échelle de l'agglomération creilloise

**et également à celle plus large,
du futur canal Europe,
et de la liaison à grande vitesse,
Amiens-Creil-Roissy en 2020.**

Au cœur d'un vaste programme de rénovation urbaine

qui ouvre la ville sur l'Oise



Marchés de l'Oise

Quartier Gournay les usines

Gare cœur D'agglomération

Ile Saint Maurice

Un « Ec'eau port »

**intégré dans un nouveau quartier
urbain à haute qualité
environnementale**



**750 logements, et 16 000 m²
de locaux d'activité et équipements
construits**

**dans le cadre du projet de
renouvellement urbain**



Le projet Seine-Nord Europe

L'Oise est la voie navigable pour la circulation à grand gabarit reliant le bassin de la Seine à l'ensemble du réseau Nord européen

Carte du tracé du canal Seine-Nord-Europe



Un port d'escale idéal pour les croisières touristiques à la découverte de l'Oise picarde



Un embarcadère pour les bateaux de tourisme fluvial

- **Une desserte exceptionnelle**
30mn de Paris et bientôt 20 mn de Roissy – A1 et A16
- **A proximité d'une offre touristique exceptionnelle**
(Chantilly, Senlis, Saint Leu d'Esserent, Saint Maximin)
- **La porte du Parc Naturel Régional Oise - pays de France et ses 3 forêts domaniales**



Un point de départ idéal pour des croisières à thèmes

Les monuments classés, les forêts, la pierre, les étangs, l'industrie, les sports loisirs la faune et la flore...

La vallée de l'Oise offre au fil de l'eau des vues riches en patrimoine et en paysages



Un projet au carrefour de futures liaisons douces



La passerelle

La transoise

L'Oise

L'Ec'eau port s'inscrit dans un espace naturel remarquable

**A Creil, sur le site de la « Vieille
Montagne » face à l'île Saint-Maurice et
aux coteaux boisés de l'Oise (classés
Natura 2000)**

Un port fluvial qui recrée un lien entre la ville et la rivière





Château Charles V dit Le Bel



Hôtel de ville



St Médard

Au cœur de la ville de Creil

à proximité du centre ville et de la gare



Le temple d'amour



Espace La Faïen cerie

Un port très accessible

offrant une large palette de services associés



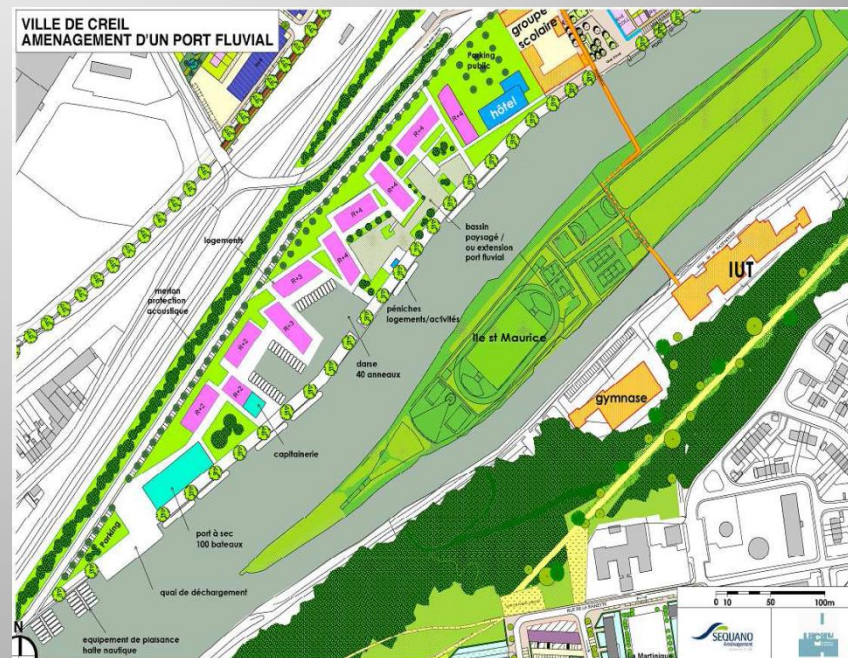
LA VILLE
CREIL
OISE-PICARDIE

C'est maintenant !
www.creil.fr

Situé à 500 mètres de la gare

180 places pour des bateaux de plaisance et une capacité supérieure à moyen terme

- **40 anneaux en darse**
- **100 places à sec**
- **Une halte nautique de 20 bateaux**
- **Un quai et un embarcadère pour croisières touristiques**



- **Un port de plaisance sécurisé**
- **Une capitainerie à disposition des plaisanciers**
- **Des commerces et des services de proximité**
- **Des péniches à quai à thème**
- **Des activités culturelles locales variées**
(Festival Mix up, Salon du livre et de la B.D)



Une livraison prévue en 2017





Un « Ec-Eau » port urbain aux portes de la Picardie et de l'Île-de-France

PLANNING PREVISIONNEL DE REALISATION

Projet d'aménagement

