



## PLAN LOCAL D'URBANISME DE LA VILLE DE CREIL



### PIECE N° 6

### SERVITUDES D'UTILITE PUBLIQUE

*APPROBATION LE 10 DECEMBRE 2018*



---

## SOMMAIRE

---

|   |  |
|---|--|
| I- Servitudes relatives à la conservation du patrimoine .....                     |  |
| II- Servitudes relatives à l'utilisation de certaines ressources et équipements.. |  |
| III- Servitudes relatives à la défense nationale .....                            |  |
| IV- Servitudes relatives à la salubrité et à la sécurité publiques.....           |  |







## BOIS ET FORÊTS

### I. - GÉNÉRALITÉS

Servitudes relatives à la protection des bois et forêts soumis au régime forestier.

Code forestier (1), articles L. 151-1 à L. 151-6, L. 342-2 et R. 151-1 à R. 151-5.

Code de l'urbanisme, articles L. 421-1, L. 422-1, L. 422-2, R. 421-38-10 et R. 422-8.

Circulaire S/AR/12 du 12 février 1974 concernant la communication aux D.D.E. des servitudes relevant du ministre de l'agriculture.

Ministère chargé de l'agriculture - service des forêts - Office national des forêts.

### II. - PROCÉDURE D'INSTITUTION

#### A. - PROCÉDURE

Application aux bois et forêts soumis au régime forestier, des diverses dispositions du code forestier, prévoyant en vue de leur protection, un certain nombre de limitations à l'exercice du droit de propriété concernant l'installation de bâtiments.

Sont soumis au code forestier :

- les bois, forêts et terrains à boiser qui font partie du domaine de l'Etat ou sur lesquels l'Etat a des droits de propriété indivis ;
- les bois et forêts susceptibles d'aménagement, d'exploitation régulière ou de reconstitution et les terrains à boiser, appartenant aux départements, aux communes, aux sections de communes, aux établissements publics, aux sociétés mutualistes et aux caisses d'épargne, ou sur lesquels ces collectivités et personnes ont des droits de propriété indivis.

#### B. - INDEMNISATION

Aucune impossibilité de principe n'est affirmée, mais il semble toutefois que l'indemnisation des propriétaires ne doit être envisagée que d'une façon tout à fait exceptionnelle, car aucune de ces servitudes ne constitue une atteinte absolue au droit de propriété, les dérogations possibles sont en général accordées.

#### C. - PUBLICITÉ

Néant.

### III. - EFFETS DE LA SERVITUDE

#### A. - PRÉROGATIVES DE LA PUISSANCE PUBLIQUE

##### 1° Prérogatives exercées directement par la puissance publique

Néant.

##### 2° Obligations de faire imposées au propriétaire

Obligation de procéder à la démolition dans le mois du jugement qui l'aura ordonnée, des établissements mentionnés en B (1°), qui ont été construits sans autorisation (code forestier, articles L. 151-1, R. 151-1 et R. 151-5 ; L. 151-2, R. 151-3 et R. 151-5 ; L. 151-4, R. 151-4 et R. 151-5).

(1) Tel qu'il résulte des décrets nos 79-113 et 79-114 du 25 janvier 1979 portant révision du code forestier.

## B. - LIMITATIONS AU DROIT D'UTILISER LE SOL

### 1<sup>o</sup> Obligations passives

Interdiction d'établir dans l'intérieur et à moins d'un kilomètre des forêts, aucun four à chaux ou à plâtre temporaire ou permanent, aucune briqueterie ou tuilerie (art. L. 151-1, R. 151-1 et R. 151-5 du code forestier).

Interdiction d'établir, dans l'enceinte et à moins d'un kilomètre des bois et forêts, aucune maison sur perche, loge, baraque ou hangar (art. L. 151-2, R. 151-2 et R. 151-5 du code forestier).

Interdiction d'établir dans les maisons ou fermes actuellement existantes à 500 mètres des bois et forêts, ou qui pourront être construites ultérieurement, aucun chantier ou magasin pour faire le commerce du bois et aucun atelier à façonner le bois (art. L. 151-3, R. 151-3 et R. 151-5 du code forestier).

Interdiction d'établir dans l'enceinte et à moins de deux kilomètres des bois et forêts, aucune usine à scier le bois (art. L. 151-4, R. 151-4 et R. 151-5 du code forestier).

Obligation de se soumettre, pour toutes les catégories d'établissements mentionnées ci-dessus et dont l'édification aura été autorisée par décision préfectorale, aux visites des ingénieurs et agents des services forestiers et de l'office national des forêts qui pourront y faire toutes les perquisitions sans l'assistance d'un officier de police judiciaire, à condition qu'ils se présentent au moins au nombre de deux ou qu'ils soient accompagnés de deux témoins domiciliés dans la commune (art. L. 151-6 et L. 342-2 du code forestier).

### 2<sup>o</sup> Droits résiduels du propriétaire

Les maisons et les usines faisant partie de villes, villages ou hameaux formant une population agglomérée, bien qu'elles se trouvent dans les distances mentionnées ci-dessus en B (1<sup>o</sup>) sont exceptées des interdictions visées aux articles L. 151-2, R. 151-3 et R. 151-5 ; L. 151-3, R. 151-3, R. 151-5 ; L. 151-4 et R. 151-5 du code forestier (art. L. 151-5 du code forestier).

Possibilité de procéder à la construction des établissements mentionnés au B (1<sup>o</sup>), à condition d'en avoir obtenu l'autorisation par décision préfectorale.

Si ces constructions nécessitent l'octroi d'un permis de construire, celui-ci ne peut être délivré qu'après consultation du directeur régional de l'office national des forêts et avec l'accord du préfet. Cet accord est réputé donné faute de réponse dans un délai d'un mois suivant la réception de la demande d'avis (art. R. 421-38-10 du code de l'urbanisme).

Si ces constructions ou travaux sont exemptés de permis de construire, mais soumis au régime de déclaration en application de l'article L. 422-2 du code de l'urbanisme, le service instructeur consulte l'autorité mentionnée à l'article R. 421-38-10 dudit code.

L'autorité ainsi consultée fait connaître son opposition ou les prescriptions qu'elle demande dans un délai d'un mois à dater de la réception de la demande d'avis par l'autorité consultée. A défaut de réponse dans ce délai, elle est réputée avoir émis un avis favorable (art. R. 422-8 du code de l'urbanisme).

## CODE FORESTIER

### TITRE V

#### DISPOSITIONS COMMUNES AUX FORÊTS ET TERRAINS SOUIS AU RÉGIME FORESTIER

##### CHAPITRE I<sup>er</sup>

##### PROTECTION

###### Section 1. - Construction à distance prohibée

Art. L. 151-1. - Aucun four à chaux ou à plâtre, soit temporaire, soit permanent, aucune briqueterie ou tuilerie ne peuvent être établis à l'intérieur et à moins d'un kilomètre des forêts sans autorisation administrative, sous peine d'une amende contraventionnelle et de démolition des établissements.

Art. L. 151-2. - Aucune maison sur perches, loge, baraque ou hangar ne peut être établi, sans autorisation administrative, sous quelque prétexte que ce soit, à l'intérieur et à moins d'un kilomètre des bois et forêts, sous peine d'une amende contraventionnelle et de la démolition dans le mois, à dater du jour du jugement qui l'aura ordonnée.

Art. L. 151-3. - Aucun atelier à façonner le bois, aucun chantier ou magasin pour faire le commerce du bois ne peut être établi sans autorisation administrative dans les maisons ou fermes situées dans un rayon de 500 mètres des bois et forêts soumis au régime forestier, sous peine d'une amende contraventionnelle et de la confiscation des bois.

L'autorisation administrative peut être retirée lorsque les bénéficiaires ont subi une condamnation pour infraction forestière.

Art. L. 151-4. - Aucune usine à scier le bois ne peut être établie à l'intérieur et à moins de deux kilomètres de distance des bois et forêts qu'avec une autorisation administrative, sous peine d'une amende contraventionnelle et de la démolition dans le mois, à dater du jugement qui l'aura ordonnée.

Art. L. 151-5. - Sont exceptées des dispositions des articles L. 151-3 et L. 151-4 les maisons et les usines qui font partie des villes, villages ou hameaux formant une population agglomérée, bien qu'elles soient situées aux distances des bois et forêts fixées par ces articles.

Art. L. 151-6. - Les usines, hangars et autres établissements autorisés en vertu des articles L. 151-1 à L. 151-4 sont soumis aux visites des ingénieurs en service à l'office national des forêts et des agents assermentés de cet établissement qui peuvent y faire toutes perquisitions sans l'assistance d'un officier de police judiciaire, pourvu qu'ils se présentent au nombre de deux au moins ou qu'ils soient accompagnés de deux témoins domiciliés dans la commune.

---

## **SERVITUDES RELATIVES A LA CONSERVATION DU PATRIMOINE**

---

**A1 – Servitudes relatives à la protection des bois et forêts**

**AC1 - Servitudes pour la protection des monuments historiques**

**AC2 – Servitudes pour la protection des sites et monuments naturels (classés ou inscrits)**





Service  
Territorial de  
l'Architecture  
et du Patrimoine  
de l'Oise

Direction Départementale des TERRITOIRES  
**Service de l'Aménagement de l'Urbanisme  
et de l'Environnement**  
B.P. 317  
60021 - BEAUVAIS CEDEX

A l'attention de Monsieur Fabien NOYE

Compiègne, le mardi 8 janvier 2013.

Affaire suivie par Virginie COUTAND-VALLEE  
E-mail :  
Poste 69.40  
Références

**COMMUNE DE CREIL  
REVISION DU P.L.U.**

Collecte des informations en vue du porter à la connaissance  
Révision d'un Plan Local d'Urbanisme prescrit le 21 septembre 2012

Palais National  
Pl. du Gal. De Gaulle  
60200 COMPIEGNE

Tél : 03 44 38 69 40  
Fax : 03 44 40 43 74

☒ MONUMENTS HISTORIQUES :

- Église : classement par arrêté du 20 octobre 1920
- Château : classement par arrêté du 17 décembre 1923
- Pavillon, à la pointe de l'île de Creil : classement par arrêté du 15 janvier 1925

☒ SITES INSCRITS :

- Vallée de la Nonette : site inscrit par arrêté du 6 février 1970
- Château de Vaux et ses Abords : environ 2,5 ha Site inscrit par arrêté du 23 juin 1944
- Ile de Creil : environ 10 ha : Site Inscrit par arrêté du 23 juin 1944
- Parc municipal Rouher : environ 13 ha : Site Inscrit par arrêté du 23 juin 1944

☒ SITE CLASSE :

- FORETS D'ERMENONVILLE, de PONTARME, de HAUTE POMMERAIE avec ses glacis agricoles et de la clairière et la butte de Saint Christophe, Site Classé 28 août 1998.

**Observations du point de vue de la qualité architecturale et paysagère de la commune et des espaces protégés :**

**ARCHITECTURE**

Afin de respecter l'environnement urbain existant, l'évolution du bâti devra être respectueuse des caractéristiques architecturales traditionnelles et locales existantes sur la commune.

La commune présente un patrimoine important (patrimoine architectural, urbain et paysager), témoin de l'histoire des lieux, qui est menacé par la pression foncière. Ce patrimoine a fait l'objet d'études, de repérages et d'inventaires (inventaire du patrimoine industriel entre autre), dont la mise en valeur



serait à intégrer dans les objectifs du Plan d'Aménagement Durable du territoire, comme éléments patrimoniaux au titre de l'article L121-1-5-7 du code de l'urbanisme.

L'échelle du bâti existant devra être conservée, sans avoir recours à l'augmentation de sa hauteur, afin de préserver la lecture urbaine, actuellement ponctuée par certains repères existants dont l'église classée Monument historiques, et ne pas porter atteinte à la perception des édifices protégés. Ce point doit-être généralisé à l'ensemble de la commune du fait de la topographie des lieux.

La prise en compte et l'intégration des énergies renouvelables devra être réalisée dans le respect des caractéristiques architecturales existantes et s'intégrer aussi bien en terme de volume, de couleur, de teinte que de rendu, au support existant, certaines vues et perspectives étant à préserver dans le cadre de l'article L 111-6-2 du code de l'urbanisme.

Le bâti ancien sera préservé et restauré avec les matériaux et mises en œuvre d'origine, de manière à conserver ses caractéristiques authentiques. Les matériaux PVC et l'aluminium dénaturant l'aspect du bâti traditionnel ne sont pas autorisés en espaces protégés.

#### **URBANISME**

L'implantation des constructions devra être en adéquation avec la structure urbaine traditionnelle environnante.

La densification urbaine devra être respectueuse de la trame urbaine, de la typologie du parcellaire existant, tirer partie et s'intégrer aux caractéristiques des lieux.

La densification urbaine devra prendre en compte la vacance des logements existants. L'ancien tissu urbain concerné devra être préservé et réhabilité afin d'être mis en valeur. Cette action pourrait-être développée par le biais de la mise en place d'un Programme National de Requalification des Centres Anciens Dégradés (PNR-CAD) qu'il serait intéressant à étudier à Creil dans le cadre du prochain appel à candidature, et serait facilité par le repérage patrimonial.

#### **PAYSAGE**

L'intégrité des berges et ouvrages d'art doivent-être préservés.

La végétation présente en espace urbain (espaces publics, cœur d'îlot, espaces naturels) doit-être préservée afin d'offrir un cadre de vie et un environnement urbain agréable, sachant que la mise en valeur de l'île de Creil et de son remarquable château, trop méconnu, constitue un atout majeur d'ancrage patrimonial et d'attractivité de la ville de Creil.

Le Service Territorial de l'Architecture et du Patrimoine de l'Oise reste à la disposition du bureau d'étude pour définir avec précision les points évoqués ci-dessus, sachant qu'il serait intéressant de réfléchir à l'étude d'une AVAP (Aire de Mise en Valeur de l'Architecture et du Patrimoine) qui mériterait d'être intercommunal afin de gérer de manière cohérente et fine, les richesses paysagères, urbaines et patrimoniales de l'agglomération creilloise.

L'Architecte des Bâtiments de France,  
Adjointe au Chef du Service Territorial  
de l'Architecture et du Patrimoine,  
de l'Oise

Virginie COUTAND-VALLÉE



# SERVITUDE AC1

\*\*\*\*

## SERVITUDES POUR LA PROTECTION DES MONUMENTS HISTORIQUES (CLASSES OU INSCRITS)

### I. - GENERALITES

Servitudes de protection des monuments historiques.

Loi du 31 décembre 1913 modifiée et complétée par les lois du 31 décembre 1921, 23 juillet 1927, 27 août 1941, 25 février 1943, 10 mai 1946, 21 juillet 1962, 30 décembre 1966, 23 décembre 1970, 31 décembre 1976, 30 décembre 1977, 15 juillet 1980, 12 juillet 1985 et du 6 janvier 1986, et par les décrets du 7 janvier 1959, 18 avril 196, 6 février 1969, 10 septembre 1970, 7 juillet 1977 et 15 novembre 1984.

Loi du 2 mai 1930 (art. 28) modifié par l'article 72 de la loi n° 83-8 du 7 janvier 1983.

Loi n° 79-1150 du 29 décembre 1979 relative à la publicité, aux enseignes et préenseignes (articles 41 et 44) complétée par la loi n° 85-729 du 18 juillet 1985 et décrets d'application n° 80-923 et n° 80-924 du 21 novembre 1980, n° 82-211 du 24 février 1982, n° 82-220 du 25 février 1982, n° 82-723 du 13 août 1982, n° 82-764 du 6 septembre 1982, n° 82-1044 du 7 décembre 1982 et n° 89-422 du 27 juin 1989.

Décret du 18 mars 1924 modifié par le décret du 13 janvier 1940 et par le décret n° 70-836 du 10 septembre 1970 (art. II), n° 84-1006 du 15 novembre 1984.

Décret n° 70-836 du 10 septembre 1970 pris pour l'application de la loi du 30 décembre 1966, complété par le décret n° 82-68 du 20 janvier 1982 (art. 4).

Décret n° 70-837 du 10 septembre 1970 approuvant le cahier des charges types pour l'application de l'article 2 de la loi du 30 décembre 1966.

Code de l'urbanisme, articles L. 410-1, L. 421-1, L. 421-6, L.422-1, L. 422-2, L. 422-4 L.430-1, L. 430-8, L. 441-1, L. 441-2, R. 410-4, R. 410-13, R. 421-19, R. 421-36, R. 421-38 R 422-8, R. 421-38-1, R. 421-38-2, R. 421-38-3, R. 421-38-4, R. 421-38-8, R.430-4, R. 430-5 R.430-9, R. 430-10, R. 430-12, R. 430-15-7, R. 430-26, R. 430-27, R.441-3, R. 442-1, R. 442-4-8, R.442-4-9, R. 442-6, R. 442-6-4, R. 442-11-1, R. 442-12, R.442-13, R.443-9, R.443-10, R 443-13, R 443-9, R 443-10, R 443-13.

Code de l'expropriation pour cause d'utilité publique, article R. 11-15 et article II de la loi du 31 décembre 1913.

Décret n° 79-180 du 6 mars 1979 instituant des services départementaux de l'architecture.

Décret n° 79-181 du 6 mars 1979 instituant des délégués régionaux à l'architecture et à l'environnement.

Décret n° 80-911 du 20 novembre 1980 portant statut particulier des architectes en chef des monuments historiques modifié par le décret n° 88-698 du 9 mai 1988.

Décret n° 84-145 du 27 février 1984 portant statut particulier des architectes des bâtiments de France.

Décret n° 84-1007 du 15 novembre 1984 instituant auprès des préfets de région une commission régionale du patrimoine historique, archéologique et ethnologique.

Décret n° 85-771 du 24 juillet 1985 relatif à la commission supérieure des monuments historiques.

Décret n° 86-538 du 14 mars 1986 relatif aux attributions et à l'organisation des directions régionales des affaires culturelles.

Circulaire du 2 décembre 1977 (ministère de la culture et de l'environnement) relative au report en annexe des Plans Locaux d'Urbanisme, des servitudes d'utilité publique concernant les monuments historiques et les sites.

Circulaire n° 80-51 du 15 avril 1980 (ministère de l'environnement et du cadre de vie) relative à la responsabilité des délégués régionaux à l'architecture et à l'environnement en matière de protection des sites, abords et paysages.

Décret n° 99-78 du 5 février 1999 relatif à la commission régionale du patrimoine et des sites (CRPS).

Ministère de l'équipement, du logement, des transports et de la mer (direction de l'architecture et de l'urbanisme).

\*\*\*\*

## **II. - PROCEDURE D'INSTITUTION**

### **A. - PROCEDURE**

#### **a) Classement**

*(Loi du 31 décembre 1913 modifiée)*

Sont susceptibles d'être classés

- les immeubles par nature qui, dans leur totalité ou en partie, présentent pour l'histoire ou pour l'art un intérêt public;
- les immeubles qui renferment des stations ou des gisements préhistoriques ou encore des monuments mégalithiques;
- les immeubles dont le classement est nécessaire pour isoler, dégager, assainir ou mettre en valeur un immeuble classé ou proposé au classement
- d'une façon générale, les immeubles nus ou bâtis situés dans le champ de visibilité d'un immeuble classé ou proposé au classement.

L'initiative du classement appartient au ministre chargé de la culture. La demande de classement peut également être présentée par le propriétaire ou par toute personne physique ou morale y ayant intérêt. La demande de classement est adressée au préfet de région qui prend l'avis de la commission régionale du patrimoine et des sites. Elle est adressée au ministre chargé de la culture lorsque l'immeuble est déjà inscrit sur l'inventaire supplémentaire des monuments historiques.

Le classement est réalisé par arrêté du ministre chargé de la culture après avis de la commission supérieure des monuments historiques.

A défaut de consentement du propriétaire, le classement est prononcé par décret en Conseil d'Etat après avis de la commission supérieure des monuments historiques.

Le recours pour excès de pouvoir contre la décision de classement est ouvert à toute personne intéressée à qui la mesure fait grief.

Le déclassement partiel ou total est prononcé par décret en Conseil d'Etat, après avis de la commission supérieure des monuments historiques, sur proposition du ministre chargé des Affaires Culturelles.

#### **b) Inscription sur l'inventaire supplémentaire des monuments historiques**

Sont susceptibles d'être portés sur cet inventaire

- les immeubles bâtis ou parties d'immeubles publics ou privés, qui, sans justifier une demande de classement immédiat, présentent un intérêt d'histoire ou d'art suffisant pour en rendre désirable la

préservation (décret du 18 avril 1961 modifiant l'article 2 de la loi de 1913);

- les immeubles nus ou bâtis situés dans le champ de visibilité d'un immeuble classé ou inscrit (loi du 25 février 1943).

Il est possible de n'inscrire que certaines parties d'un édifice.

L'initiative de l'inscription appartient au préfet de région (art. 1<sup>er</sup> du décret n° 84-1006 du 15 novembre 1984). La demande d'inscription peut également être présentée par le propriétaire ou toute personne physique ou morale y ayant intérêt. La demande d'inscription est adressée au préfet de région.

L'inscription est réalisée par le préfet de région après avis de la commission régionale du patrimoine et des sites. Le consentement du propriétaire n'est pas requis.

Le recours pour excès de pouvoir est ouvert à toute personne intéressée à qui la mesure fait grief.

### **c) Abords des monuments classés ou inscrits**

Dès qu'un monument a fait l'objet d'un classement ou d'une inscription sur l'inventaire, il est institué pour sa protection et sa mise en valeur un périmètre de visibilité de 500 mètres (1) dans lequel tout immeuble nu ou bâti visible du monument protégé ou en même temps que lui est frappé de la servitude des "abords" dont les effets sont visés au III A-2° (art. 1<sup>er</sup> et 3 de la loi du 31 décembre 1913 sur les monuments historiques).

La servitude des abords est suspendue par la création d'une zone de protection du patrimoine architectural et urbain (art. 70 de la loi n° 83-8 du 7 janvier 1983), par contre elle est sans incidence sur les immeubles classés ou inscrits sur l'inventaire supplémentaire.

L'article 72 de la loi n° 83-8 du 7 janvier 1983 relative à la répartition de compétences entre les communes, les départements, les régions et l'Etat a abrogé les articles 17 et 28 de la loi du 2 mai 1930 relative à la protection des monuments naturels et des sites, qui permettaient d'établir autour des monuments historiques une zone de protection déterminée comme en matière de protection des sites. Toutefois, les zones de protection créées en application des articles précités de la loi du 2 mai 1930 continuent à produire leurs effets jusqu'à leur suppression ou leur remplacement par des zones de protection du patrimoine architectural, urbain et paysager (Z.P.P.A.U.P.).

Dans ces zones, le permis de construire ne pourra être délivré qu'avec l'accord exprès du ministre chargé des monuments historiques et des sites ou de son délégué ou de l'autorité mentionnée dans le décret instituant la zone de protection (art. R. 421-38-6 du code de l'urbanisme).

(1) L'expression " périmètre de 500 mètres " employée par la loi doit s'entendre de la distance de 500 mètres entre l'immeuble classé ou inscrit et la construction projetée (Conseil d'Etat, 29 janvier 1971, S.C.1. " La Charmille de Monsault" rec. p. 87, et 15 janvier 1982, Société de construction " Résidence Val Saint-Jacques " : DA 1982 nc 112).

## **B. - INDEMNISATION**

### **a) Classement**

Le classement d'office peut donner droit à indemnité au profit du propriétaire, s'il résulte des servitudes et obligations qui en découlent, une modification de l'état ou de l'utilisation des lieux déterminant un préjudice direct matériel et certain.

La demande d'indemnité devra être adressée au préfet et produite dans les six mois à dater de la notification du décret de classement. Cet acte doit faire connaître au propriétaire son droit éventuel à indemnité (Cass. civ. 1, 14 avril 1956 JC, p. 56, éd. G., IV, 74).

A défaut d'accord amiable, l'indemnité est fixée par le juge de l'expropriation saisi par la partie la plus diligente (loi du 30 décembre 1966, article 1<sup>er</sup>, modifiant l'article 5 de la loi du 31 décembre 1913, décret du 10 septembre 1970, article 1<sup>er</sup> à 3). L'indemnité est alors fixée dans les conditions prévues à l'article 13 de l'ordonnance du 23 octobre 1958 (art. L. 13-4 du code de l'expropriation).

Les travaux de réparation ou d'entretien et de restauration exécutés à l'initiative du propriétaire après autorisation et sous surveillance des services compétents, peuvent donner lieu à participation de l'Etat qui peut atteindre 50 p. 100 du montant total des travaux.

Lorsque l'Etat prend en charge une partie des travaux, l'importance de son concours est fixée en tenant compte de l'intérêt de l'édifice, de son état actuel, de la nature des travaux projetés et enfin des

sacrifices consentis par les propriétaires ou toutes autres personnes intéressées à la conservation du monument (décret du 18 mars 1924, art. 11).

**b) *Inscription sur l'inventaire supplémentaire des monuments historiques***

Les travaux d'entretien et de réparation que nécessite la conservation de tels immeubles ou parties d'immeubles peuvent, le cas échéant, faire l'objet d'une subvention de l'Etat dans la limite de 40 p. 100 de la dépense engagée. Ces travaux doivent être exécutés sous le contrôle du service des monuments historiques (loi de finances du 24 mai 1951).

**c) *Abords des monuments classés ou inscrits***

Aucune indemnisation n'est prévue.

**C - PUBLICITE**

**a) *Classement et inscription sur l'inventaire des monuments historiques***

Publicité annuelle au *Journal officiel* de la République française.

Notification aux propriétaires des décisions de classement ou d'inscription sur l'inventaire.

**b) *Abords des monuments classés ou inscrits***

Les propriétaires concernés sont informés à l'occasion de la publicité afférente aux décisions de classement ou d'inscription.

La servitude " abords " est indiquée au certificat d'urbanisme.

**III. - EFFETS DE LA SERVITUDE**

**A. - PREROGATIVES DE LA PUISSANCE PUBLIQUE**

**1 Prerogatives exercées directement par la puissance publique**

**a) *Classement***

Possibilité pour le ministre chargé des affaires culturelles de faire exécuter par les soins de l'administration et aux frais de l'Etat et avec le concours éventuel des intéressés, les travaux de réparation ou d'entretien jugés indispensables à la conservation des monuments classés (art. 9 de la loi modifiée du 31 décembre 1913).

Possibilité pour le ministre chargé des affaires culturelles de faire exécuter d'office par son administration les travaux de réparation ou d'entretien faute desquels la conservation serait gravement compromise et auxquels le propriétaire n'aurait pas procédé après mise en demeure ou décision de la juridiction administrative en cas de contestation. La participation de l'Etat au coût des travaux ne pourra être inférieure à 50 p. 100. Le propriétaire peut s'exonérer de sa dette en faisant abandon de l'immeuble à l'Etat (loi du 30 décembre 1966, art. 2 décret n° 70-836 du 10 septembre 1970, titre II) (1).

Possibilité pour le ministre chargé des affaires culturelles, de poursuivre l'expropriation de l'immeuble au nom de l'Etat, dans le cas où les travaux de réparation ou d'entretien, faute desquels la conservation serait gravement compromise, n'auraient pas été entrepris par le propriétaire après mise en demeure ou décision de la juridiction administrative en cas de contestation (art. 9-1 de la loi du 31 décembre 1913 ; décret n° 70-836 du 10 septembre 1970, titre III).

Possibilité pour le ministre chargé des affaires culturelles de poursuivre, au nom de l'Etat, l'expropriation d'un immeuble classé ou en instance de classement en raison de l'intérêt public qu'il offre du point de vue de l'histoire ou de l'art. Cette possibilité est également offerte aux départements et aux communes (art. 6 de la loi du 31 décembre 1913).

(1) Lorsque l'administration se charge de la réparation ou de l'entretien d'un immeuble classé, l'Etat répond des dommages causés au propriétaire, par l'exécution des travaux ou à l'occasion de ces travaux, sauf faute du propriétaire ou cas de force majeure (Conseil d'Etat, 5 mars 1982, Guetre Jean rec., p. 100).

Possibilité pour le ministre chargé des affaires culturelles de poursuivre l'expropriation d'un immeuble non classé. Tous les effets du classement s'appliquent au propriétaire dès que l'administration lui a notifié son intention d'exproprier. Ils cessent de s'appliquer si la déclaration d'utilité publique n'intervient pas dans les douze mois de cette notification (art. 7 de la loi du 31 décembre 1913).

Possibilité de céder de gré à gré à des personnes publiques ou privées les immeubles classés expropriés. La cession à une personne privée doit être approuvée par décret en Conseil d'Etat (art. 9-2 de la loi du 31 décembre 1913, décret n° 70-836 du 10 septembre 1970).

### **b) Inscription sur l'inventaire supplémentaire des monuments historiques**

Possibilité pour le ministre chargé des affaires culturelles d'ordonner qu'il soit sursis à des travaux devant conduire au morcellement ou au dépeçage de l'édifice dans le seul but de vendre des matériaux ainsi détachés. Cette possibilité de surseoir aux travaux ne peut être utilisée qu'en l'absence de mesure de classement qui doit en tout état de cause, intervenir dans le délai de cinq ans.

## **2 Obligations de faire imposées au propriétaire**

### **a) Classement**

*(Art. 9 de la loi du 31 décembre 1913 et art. 10 du décret du 18 mars 1924)*

Obligation pour le propriétaire de demander l'accord du ministre chargé des monuments historiques avant d'entreprendre tout travail de restauration, de réparation ou de modification, de procéder à tout déplacement ou destruction de l'immeuble. La démolition de ces immeubles demeure soumise aux dispositions de la loi du 31 décembre 1913 (art. L. 430-1, dernier alinéa, du code de l'urbanisme).

Les travaux autorisés sont exécutés sous la surveillance du service des monuments historiques. Il est à noter que les travaux exécutés sur les immeubles classés sont exemptés de permis de construire (art. R. 422-2 b du code de l'urbanisme), dès lors qu'ils entrent dans le champ d'application du permis de construire mais soumis à déclaration de travaux exemptés de permis de construire mais soumis à déclaration de travaux exemptés de permis de construire.

Lorsque les travaux nécessitent une autorisation au titre des installations et travaux divers du code de l'urbanisme (art. R. 442-2), le service instructeur doit recueillir l'accord du ministre chargé des monuments historiques, prévu à l'article 9 de la loi du 31 décembre 1913. Cette autorisation qui doit être accordée de manière expresse, n'est soumise à aucun délai d'instruction et peut être délivrée indépendamment de l'autorisation d'installation et travaux divers. Les mêmes règles s'appliquent pour d'autres travaux soumis à autorisation ou déclaration en vertu du code de l'urbanisme (clôtures, terrains de camping et caravanes, etc.).

Obligation pour le propriétaire, après mise en demeure, d'exécuter les travaux d'entretien ou de réparation faute desquels la conservation d'un immeuble classé serait gravement compromise. La mise en demeure doit préciser le délai d'exécution des travaux et la part des dépenses qui sera supportée par l'Etat et qui ne pourra être inférieure à 50 p. 100.

Obligation d'obtenir du ministre chargé des monuments historiques, une autorisation spéciale pour adosser une construction neuve à un immeuble classé (art. 12 de la loi du 31 décembre 1913). Aussi, le permis de construire concernant un immeuble adossé à un immeuble classé ne peut être délivré qu'avec l'accord exprès du ministre chargé des monuments historiques ou de son délégué (art. R. 421-38-3 du code de l'urbanisme) (1).

Ce permis de construire ne peut être obtenu tacitement (art. R. 421-12 et R. 421-19 b du code de l'urbanisme). Un exemplaire de la demande de permis de construire est transmis par le service instructeur, au directeur régional des affaires culturelles (art. R. 421-38-3 du code de l'urbanisme).

Lorsque les travaux concernant un immeuble adossé à un immeuble classé sont exemptés de permis de construire mais soumis au régime de déclaration en application de l'article L. 422-2 du code de l'urbanisme, le service instructeur consulte l'autorité visée à l'article R. 421-38-3 du code de l'urbanisme. L'autorité ainsi concernée fait connaître à l'autorité compétente son opposition ou les prescriptions qu'elle demande dans un délai d'un mois à dater de la réception de la demande d'avis par l'autorité consultée. A défaut de réponse dans ce délai, elle est réputée avoir émis un avis favorable (art. R. 422-8 du code de l'urbanisme).

Le propriétaire qui désire édifier une clôture autour d'un immeuble classé, doit faire une déclaration de clôture en mairie, qui tient lieu de la demande d'autorisation prévue à l'article 12 de la loi, du 31 décembre 1913.

Obligation pour le propriétaire d'un immeuble classé d'aviser l'acquéreur, en cas d'aliénation, de l'existence de cette servitude.

Obligation pour le propriétaire d'un immeuble classé de notifier au ministre chargé des affaires culturelles toute aliénation quelle qu'elle soit, et ceci dans les quinze jours de sa date.

Obligation pour le propriétaire d'un immeuble classé d'obtenir du ministre chargé des affaires culturelles, un accord préalable quant à l'établissement d'une servitude conventionnelle.

### **b) *Inscription sur l'inventaire supplémentaire des monuments historiques***

*(Art. 2 de la loi du 31 décembre 1913 et art. 12 du décret du 18 mars 1924)*

Tous travaux sur un Monument Historique Inscrit à l'inventaire supplémentaire des Monuments Historiques est soumis à permis de construire. L'un des cinq exemplaires doit être adressé au Directeur Régional des Affaires Culturelles sous plis recommandés avec accusé de réception

(1) Les dispositions de cet article ne sont applicables qu'aux projets de construction jouxtant un immeuble bâti et non aux terrains limitrophes (Conseil d'Etat, 15 mai 1981, Mme Castel : DA 1981, n° 212>.

Le ministre peut interdire les travaux qu'en engageant la procédure de classement dans les quatre mois, sinon le propriétaire reprend sa liberté (Conseil d'Etat, 2 janvier 1959, Dame Crozes : rec. n° 41).

Obligation pour le propriétaire qui désire démolir partiellement ou totalement un immeuble inscrit, de solliciter un permis de démolir. Un exemplaire de la demande est transmis au directeur régional des affaires culturelles (art. R. 430-4 et R. 430-5 du code de l'urbanisme). La décision doit être conforme à l'avis du ministre chargé des monuments historiques ou de son délégué (art. L. 430-8, R. 430-10 et R. 430-12 [loi du code de l'urbanisme]).

### **c) *Abords des monuments classés ou inscrits***

*(Art. 1<sup>er</sup>, 13 et 13 bis de la loi du 31 décembre 1913)*

Obligation au titre de l'article 13 bis de la loi de 1913, pour les propriétaires de tels immeubles, de solliciter l'autorisation préfectorale préalablement à tous travaux de construction nouvelle, de transformation et de modification de nature à en affecter l'aspect (ravalement, gros entretien, peinture, aménagement des toits et façades, etc.), de toute démolition et de tout déboisement.

Lorsque les travaux nécessitent la délivrance d'un permis de construire, ledit permis ne peut être délivré qu'avec l'accord de l'architecte des bâtiments de France. Cet accord est réputé donné faute de réponse dans un délai d'un mois suivant la transmission de la demande de permis de construire par l'autorité chargée de son instruction, sauf si l'architecte des bâtiments de France fait connaître dans ce délai, par une décision motivée, à cette autorité, son intention d'utiliser un délai plus long qui ne peut, en tout état de cause, excéder quatre mois (art. R. 421-38-4 du code de l'urbanisme).

L'évocation éventuelle du dossier par le ministre chargé des monuments historiques empêche toute délivrance tacite du permis de construire.

Lorsque les travaux sont exemptés de permis de construire mais soumis au régime de déclaration en application de l'article L. 422-2 du code de l'urbanisme, le service instructeur consulte l'autorité mentionnée à l'article R. 421-38-4 du code de l'urbanisme. L'autorité ainsi consultée fait connaître à l'autorité compétente son opposition ou les prescriptions qu'elle demande dans un délai d'un mois à dater de la réception de la demande d'avis par l'autorité consultée. A défaut de réponse dans ce délai, elle est réputée avoir émis un avis favorable (art. R. 422-8 du code de l'urbanisme).

Lorsque les travaux nécessitent une autorisation au titre des installations et travaux divers, l'autorisation exigée par l'article R. 442-2 du code de l'urbanisme tient lieu de l'autorisation exigée en vertu de l'article 13 *bis* de la loi du 31 décembre 1913 lorsqu'elle est donnée avec l'accord de l'architecte des bâtiments de France (art. R. 442-13 du code de l'urbanisme) et ce, dans les territoires où s'appliquent les dispositions de l'article R. 442-2 du code de l'urbanisme, mentionnées à l'article R. 442-1 dudit code).

Le permis de démolir visé à l'article L. 430-1 du code de l'urbanisme tient lieu d'autorisation de démolir prévue par l'article 13 *bis* de la loi du 31 décembre 1913. Dans ce cas, la décision doit être conforme à l'avis du ministre chargé des monuments historiques ou de son délégué (art. R. 430-12 du code de l'urbanisme).

Lorsque l'immeuble est inscrit sur l'inventaire supplémentaire des monuments historiques, ou situé dans le champ de visibilité d'un édifice classé ou inscrit et que par ailleurs cet immeuble est insalubre, sa démolition est ordonnée par le préfet (art. L. 28 du code de la santé publique) après avis de l'architecte des bâtiments de France. Cet avis est réputé délivré en l'absence de réponse dans un délai de quinze jours (art. R. 430-27 du code de l'urbanisme).

Lorsqu'un immeuble menaçant ruine, est inscrit sur l'inventaire des monuments historiques, ou situé dans le champ de visibilité d'un édifice classé ou inscrit ou est protégé au titre des articles 4, 9, 17 ou 28 de la loi du 2 mai 1930, et que par ailleurs cet immeuble est déclaré par le maire "immeuble menaçant ruine", sa réparation ou sa démolition ne peut être ordonnée par ce dernier qu'après avis de l'architecte des bâtiments de France. Cet avis est réputé délivré en l'absence de réponse dans un délai de huit jours (art. R. 430-26 du code de l'urbanisme).

En cas de péril imminent donnant lieu à l'application de la procédure prévue à l'article L. 511-3 du code de la construction et de l'habitation, le maire en informe l'architecte des bâtiments de France en même temps qu'il adresse l'avertissement au propriétaire.

## **B. - LIMITATIONS AU DROIT D'UTILISER LE SOL**

### **1 Obligations passives**

Immeubles classés, inscrits sur l'inventaire ou situés dans le champ de visibilité des monuments classés ou inscrits

Interdiction de toute publicité sur les immeubles classés ou inscrits ainsi que dans les zones de protection délimitées autour des monuments historiques classés, dans le champ de visibilité des immeubles classés ou inscrits et à moins de 100 mètres de ceux-ci

Interdiction d'installer des campings, sauf autorisation préfectorale, à moins de 500 mètres d'un monument classé ou inscrit. Obligation pour le maire de faire connaître par affiche à la porte de la mairie et aux points d'accès du monument l'existence d'une zone interdite aux campeurs (décret n° 68-134 du 9 février 1968).

Interdiction du camping et du stationnement de caravanes pratiqués isolément, ainsi que l'installation de terrains de camping et de caravanage à l'intérieur des zones de protection autour d'un monument historique classé, inscrit ou en instance de classement, défini au 3° de l'article 1er de la loi du 31 décembre 1913 ; une dérogation peut être accordée par le préfet ou le maire après avis de l'architecte des bâtiments de France (art. R. 443-9 du code de l'urbanisme). Obligation pour le maire de faire connaître par affiche à la porte de la mairie et aux principales voies d'accès de la commune, l'existence d'une zone de stationnement réglementé des caravanes.

### **2 Droits résiduels du propriétaire**

#### **a) Classement**

Le propriétaire d'un immeuble classé peut le louer, procéder aux réparations intérieures qui n'affectent pas les parties classées, notamment installer une salle de bain, le chauffage central. Il n'est jamais tenu d'ouvrir sa maison aux visiteurs et aux touristes, par contre, il est libre s'il le désire d'organiser une visite dans les conditions qu'il fixe lui-même.

Le propriétaire d'un immeuble classé peut, Si des travaux nécessaires à la conservation de l'édifice sont exécutés d'office, solliciter dans un délai d'un mois à dater du jour de la notification de la décision

de faire exécuter les travaux d'office, l'Etat d'engager la procédure d'expropriation. L'Etat doit faire connaître sa décision dans un délai de six mois, mais les travaux ne sont pas suspendus (art. 2 de la loi du 30 décembre 1966 ; art. 7 et 8 du décret du 10 septembre 1970).

La collectivité publique (Etat, département ou commune) devenue propriétaire d'un immeuble classé à la suite d'une procédure d'expropriation engagée dans les conditions prévues par la loi du 31 décembre 1913 (art. 6), peut le céder de gré à gré à une personne publique ou privée qui s'engage à l'utiliser aux fins et conditions prévues au cahier des charges annexé à l'acte de cession. La cession à une personne privée doit être approuvée par décret en Conseil d'Etat (art. 9-2 de la loi de 1913, art. 10 du décret n° 70-836 du 10 septembre 1970 et décret n° 70-837 du 10 septembre 1970).

#### **b) Inscription sur l'inventaire supplémentaire des monuments historiques**

Néant.

#### **c) Abords des monuments historiques classés ou inscrits**

Néant.

## **LOI DU 31 DECEMBRE 1913 sur les monuments historiques**

(Journal officiel du 4 janvier 1914)

### **CHAPITRE 1er**

#### **DES IMMEUBLES**

« **Art. 1er.** - Les immeubles dont la conservation présente, au point de vue de l'histoire ou de l'art, un intérêt public, sont classés comme monuments historiques en totalité ou en partie par les soins du ministre chargé des affaires culturelles selon les distinctions établies par les articles ci-après.

(Loi n° 92 du 25 février 1943, art. 1er.) « Sont compris parmi les immeubles susceptibles d'être classés, aux termes de la présente loi :

« 1° Les monuments mégalithiques, les terrains qui renferment des stations ou gisements préhistoriques;

« 2° Les immeubles dont le classement est nécessaire pour isoler, dégager ou assainir un immeuble classé ou proposé pour le classement;

« 3° D'une façon générale, les immeubles nus ou bâtis situés dans le champ de visibilité d'un immeuble classé ou proposé pour le classement. Est considéré, pour l'application de la présente loi, comme étant situé dans le champ de visibilité d'un immeuble classé ou proposé pour le classement, tout autre immeuble, nu ou bâti, visible du premier ou visible en même temps que lui, et situé dans un périmètre n'excédant pas 500 mètres. » (Loi n° 62-824 du 21 juillet 1962.) « A titre exceptionnel, ce périmètre peut être étendu à plus de 500 mètres. Un décret en Conseil d'Etat, pris après avis de la commission supérieure des monuments historiques, déterminera les monuments auxquels s'applique cette extension et délimitera, le périmètre de protection propre à chacun d'eux. »

A compter du jour où l'administration des affaires culturelles notifie au propriétaire sa proposition de classement, tous les effets du classement s'appliquent de plein droit à l'immeuble visé. Ils cessent de s'appliquer si la décision de classement n'intervient pas dans les « douze mois » (1) de cette notification.

(Décret n° 59-89 du 7 janvier 1959, art. 15-1.) « Tout arrêté ou décret qui prononcera un classement après la promulgation de la présente loi sera publié, par les soins de l'administration des affaires culturelles, au bureau des hypothèques de la situation de l'immeuble classé.

« Cette publication, qui ne donnera lieu à aucune perception au profit du Trésor, sera faite dans les formes et de la manière prescrites par les lois et règlements concernant la publicité foncière. »

**Art. 2.** - Sont considérés comme régulièrement classés avant la promulgation de la présente loi :

1° Les immeubles inscrits sur la liste générale des monuments classés, publiée officiellement en 1900 par la direction des beaux-arts;



2° Les immeubles compris ou non dans cette liste, ayant fait l'objet d'arrêtés ou de décrets de classement, conformément aux dispositions de la loi du 30 mars 1887.

Dans un délai de trois mois, la liste des immeubles considérés comme classés avant la promulgation de la présente loi sera publiée au *Journal* officiel. Il sera dressé, pour chacun desdits immeubles, un extrait de la liste reproduisant tout ce qui le concerne cet extrait sera transcrit au bureau des hypothèques de la situation de l'immeuble, par les soins de l'administration des affaires culturelles. Cette transcription ne donnera lieu à aucune perception au profit du Trésor.

La liste des immeubles classés sera tenue à jour et rééditée au moins tous les dix ans.

(Décret n° 61-428 du 18 avril 1961.) « Les immeubles ou parties d'immeubles publics ou privés qui, sans justifier une demande de classement immédiat, présentent un intérêt d'histoire ou d'art suffisant pour en rendre désirable la préservation, pourront, à toute époque, être inscrits, (Décret n° 84-1006 du 15 novembre 1984, art. 5.) « par arrêté du commissaire de la République de région », sur un inventaire supplémentaire. » (Loi n° 92 du 25 février 1943, art. 2.) « Peut être également inscrit dans les mêmes conditions tout immeuble nu ou bâti situé dans le champ de visibilité d'un immeuble déjà classé ou inscrit. »

(Loi du 23 juillet 1927, art. 1er, modifié par la loi du 27 août 1941, art. 2.) « L'inscription sur cette liste sera notifiée aux propriétaires et entraînera pour eux l'obligation de ne procéder à aucune modification de l'immeuble ou partie de l'immeuble inscrit sans avoir, quatre mois auparavant, avisé le ministre chargé des affaires culturelles de leur intention et indiqué les travaux qu'ils se proposent d'effectuer. »

(Loi du 23 juillet 1927, art. 1er.) « Le ministre ne pourra s'opposer auxdits travaux qu'en engageant la procédure de classement telle qu'elle est prévue par la présente loi.

« Toutefois, si lesdits travaux avaient pour dessein ou pour effet d'opérer le morcellement ou le dépeçage de l'édifice ou de la partie d'édifice inscrit à l'inventaire dans le seul but de vendre en totalité ou en partie les matériaux ainsi détachés, le ministre aurait un délai de cinq années pour procéder au classement et pourrait, en attendant, surseoir aux travaux dont il s'agit. »

(1) Délais fixés par l'article 1er de la loi du 27 août 1941.

(Loi n° 51-630 du 24 mai 1951, art. 10.) « Les préfets de région sont autorisés à subventionner, dans la limite de 40 p. 100 de la dépense effective, les travaux d'entretien et de réparation que nécessite la conservation des immeubles ou parties d'immeubles inscrits à l'inventaire supplémentaire des monuments historiques. Les travaux s'exécutent sous le contrôle du service des monuments historiques. » (1)

**Art. 3.** - L'immeuble appartenant à l'Etat est classé par arrêté du ministre chargé des affaires culturelles, en cas d'accord avec le ministre dans les attributions duquel ledit immeuble se trouve placé.

Dans le cas contraire, le classement est prononcé par un décret en Conseil d'Etat.

**Art. 4.** - L'immeuble appartenant à un département, à une commune ou à un établissement public est classé par un arrêté du ministre chargé des affaires culturelles, s'il y a consentement du propriétaire et avis conforme du ministre sous l'autorité duquel il est placé.

En cas de désaccord, le classement, est prononcé par un décret en Conseil d'Etat.

**Art. 5** (Loi n° 66-1042 du 30 décembre 1966, art. 1er). - L'immeuble appartenant à toute personne autre que celles énumérées aux articles 3 et 4 est classé par arrêté du ministre chargé des affaires culturelles, s'il y a consentement du propriétaire. L'arrêté détermine les conditions du classement.

A défaut du consentement du propriétaire, le classement est prononcé par un décret en Conseil d'Etat qui détermine les conditions de classement et notamment les servitudes et obligations qui en découlent. Le classement peut alors donner droit à indemnité au profit du propriétaire s'il résulte, des servitudes et obligations dont il s'agit, une modification à l'état ou à l'utilisation des lieux déterminant un préjudice direct, matériel et certain. La demande de l'indemnité devra être produite dans les six mois à dater de la notification du décret de classement. A défaut d'accord amiable, l'indemnité est fixée par le juge de l'expropriation.

Le Gouvernement peut ne pas donner suite au classement d'office dans les conditions ainsi fixées. Il doit alors, dans un délai de trois mois à compter de la notification du jugement, soit abroger le décret de classement, soit poursuivre l'expropriation de l'immeuble.

**Art. 6.** - Le ministre chargé des affaires culturelles peut toujours, en se conformant aux prescriptions de l'ordonnance n° 58-997 du 23 octobre 1958, poursuivre au nom de l'Etat l'expropriation d'un immeuble déjà classé ou proposé pour le

classement, en raison de l'intérêt public qu'il offre au point de vue de l'histoire ou de l'art. Les départements et les communes ont la même faculté.

*(Loi n° 92 du 25 février 1943, art. 3.) « La même faculté est ouverte à l'égard des immeubles dont l'acquisition est nécessaire pour isoler, dégager, assainir ou mettre en valeur un immeuble classé ou proposé pour le classement, ou qui se trouvent situés dans le champ de visibilité d'un tel immeuble. »*

*(Alinéa 3 abrogé par l'article 56 de l'ordonnance n° 58-997 du 23 octobre 1958.)*

**Art. 7.** - A compter du jour où l'administration des affaires culturelles notifie au propriétaire d'un immeuble non classé son intention d'en poursuivre l'expropriation, tous les effets du classement s'appliquent de plein droit à l'immeuble visé. Ils cessent de s'appliquer si la déclaration d'utilité publique n'intervient pas dans les « douze mois » (2) de cette notification.

Lorsque l'utilité publique a été déclarée, l'immeuble peut être classé sans autres formalités par arrêté du ministre chargé des affaires culturelles. A défaut d'arrêté de classement, il demeure néanmoins provisoirement soumis à tous les effets du classement, mais cette sujétion cesse de plein droit si, dans les trois mois de la déclaration d'utilité publique, l'administration ne poursuit pas l'obtention du jugement d'expropriation.

**Art. 8.** - Les effets du classement suivent l'immeuble classé, en quelque main qu'il passe.

Quiconque aliène un immeuble classé est tenu de faire connaître à l'acquéreur l'existence du classement.

Toute aliénation d'un immeuble classé doit, dans les quinze jours de sa date, être notifiée au ministre chargé des affaires culturelles par celui qui l'a consentie.

L'immeuble classé qui appartient à l'Etat, à un département, à une commune, à un établissement public, ne peut être aliéné qu'après que le ministre chargé des affaires culturelles a été appelé à présenter ses observations il devra les présenter dans le délai de quinze jours après la notification. Le ministre pourra, dans le délai de cinq ans, faire prononcer la nullité de l'aliénation consentie sans l'accomplissement de cette formalité.

**Art. 9.** - L'immeuble classé ne peut être détruit ou déplacé, même en partie, ni être l'objet d'un travail de restauration, de réparation ou de modification quelconque, si le ministre chargé des affaires culturelles n'y a donné son consentement.

Les travaux autorisés par le ministre s'exécutent sous la surveillance de son administration. Le ministre chargé des affaires culturelles peut toujours faire exécuter par les soins de son administration et aux frais de l'Etat, avec le concours éventuel des intéressés, les travaux de réparation ou d'entretien qui sont jugés indispensables à la conservation des monuments classés n'appartenant pas à l'Etat.

*(Loi n° 85-704 du 12 juillet 1985, art. 20-11.) « L'Etat peut, par voie de convention, confier le soin de faire exécuter ces travaux au propriétaire ou à l'affectataire. »*

(1) Décret n° 69-131 du 6 février 1969, article 1er : « Le dernier alinéa de l'article 2 de la loi susvisée du 31 décembre 1913 sur les monuments historiques est abrogé en tant qu'il est relatif à la compétence du ministère de l'éducation nationale. »

(2) Délais fixés par l'article 1er de la loi du 27 août 1941.

**Art. 9-1 (Loi n° 66-1042 du 30 décembre 1966, art. 2).** - Indépendamment des dispositions de l'article 9, troisième alinéa ci-dessus, lorsque la conservation d'un immeuble classé est gravement compromise par l'inexécution de travaux de réparation ou d'entretien, le ministre chargé des affaires culturelles peut mettre en demeure le propriétaire de faire procéder auxdits travaux, en lui indiquant le délai dans lequel ceux-ci devront être entrepris et la part de la dépense qui sera supportée par l'Etat, laquelle ne pourra être inférieure à 50 p. 100. La mise en demeure précisera les modalités de versement de la part de l'Etat.

L'arrêté de mise en demeure est notifié au propriétaire. Si ce dernier en conteste le bien-fondé, le tribunal administratif statue sur le litige et peut, le cas échéant, après expertise, ordonner l'exécution de tout ou partie des travaux prescrits par l'administration.

Le recours au tribunal administratif est suspensif.

Sans préjudice de l'application de l'article 10 ci-dessous, faute par le propriétaire de se conformer, soit à l'arrêté de mise en demeure s'il ne l'a pas contesté, soit à la décision de la juridiction administrative, le ministre chargé des affaires culturelles peut, soit faire exécuter d'office les travaux par son administration, soit poursuivre l'expropriation de l'immeuble au nom de l'Etat. Si les travaux sont exécutés d'office, le propriétaire peut solliciter l'Etat d'engager la procédure

d'expropriation l'Etat fait connaître sa décision sur cette requête, qui ne suspend pas l'exécution des travaux, dans un délai de six mois au plus et au terme d'une procédure fixée par décret en Conseil d'Etat. Si le ministre chargé des affaires culturelles a décidé de poursuivre l'expropriation, l'Etat peut, avec leur consentement, se substituer à une collectivité publique locale ou un établissement public.

En cas d'exécution d'office, le propriétaire est tenu de rembourser à l'Etat le coût des travaux exécutés par celui-ci, dans la limite de la moitié de son montant. La créance ainsi née au profit de l'Etat est recouvrée suivant la procédure applicable aux créances de l'Etat étrangères à l'impôt et aux domaines, aux échéances fixées par le ministre chargé des affaires culturelles qui pourra les échelonner sur une durée de quinze ans au plus (*Lot n° 77-1467 du 30 décembre 1977, art. 87.*), « les sommes dues portant intérêt au taux légal à compter de la notification de leur montant au propriétaire. » Eventuellement saisi par le propriétaire et compte tenu de ses moyens financiers, le tribunal administratif pourra modifier, dans la même limite maximale, l'échelonnement des paiements. Toutefois, en cas de mutation de l'immeuble à titre onéreux, la totalité des sommes restant dues devient immédiatement exigible à moins que le ministre chargé des affaires culturelles n'ait accepté la substitution de l'acquéreur de l'immeuble dans les obligations du vendeur. Les droits de l'Etat sont garantis par une hypothèque légale inscrite sur l'immeuble à la diligence de l'Etat. Le propriétaire peut toujours s'exonérer de sa dette en faisant abandon de son immeuble à l'Etat.

**Art. 9-2** (*Loi n° 66-1042 du 30 décembre 1966, arr. 2*). — Les immeubles classés, expropriés par application des dispositions de la présente loi, peuvent être cédés de gré à gré à des personnes publiques ou privées. Les acquéreurs s'engagent à les utiliser aux fins et dans les conditions prévues au cahier des charges annexé à l'acte de cession. Des cahiers des charges types sont approuvés par décret en Conseil d'Etat. En cas de cession à une personne privée, le principe et les conditions de la cession sont approuvés par décret en Conseil d'Etat, l'ancien propriétaire ayant été mis en demeure de présenter ses observations.

Les dispositions de l'article 8 (4e alinéa) restent applicables aux cessions faites à des personnes publiques en vertu des dispositions du premier alinéa du présent article.

**Art. 10** (*Loi n° 66-1042 du 30 décembre 1966, art. 3*). — « Pour assurer l'exécution des travaux urgents de consolidation dans les immeubles classés ou des travaux de réparation ou d'entretien faute desquels la conservation des immeubles serait compromise, l'administration des affaires culturelles, à défaut d'accord avec les propriétaires, peut, s'il est nécessaire, autoriser l'occupation temporaire de ces immeubles ou des immeubles voisins.

« Cette occupation est ordonnée par un arrêté préfectoral préalablement notifié au propriétaire et sa durée ne peut en aucun cas excéder six mois.

« En cas de préjudice causé, elle donne lieu à une indemnité qui est réglée dans les conditions prévues par la loi du 29 décembre 1982, »

**Art. 11.** - Aucun immeuble classé ou proposé pour le classement ne peut être compris dans une enquête aux fins d'expropriation pour cause d'utilité publique qu'après que le ministre chargé des affaires culturelles aura été appelé à présenter ses observations.

**Art. 12.** - Aucune construction neuve ne peut être adossée à un immeuble classé sans une autorisation spéciale du ministre chargé des affaires culturelles.

Nul ne peut acquérir de droit par prescription sur un immeuble classé.

Les servitudes légales qui peuvent causer la dégradation des monuments ne sont pas applicables aux immeubles classés.

Aucune servitude ne peut être établie par convention sur un immeuble classé qu'avec l'agrément du ministre chargé des affaires culturelles.

**Art. 13.** (*Décret n° 59-89 du 7 janvier 1959, art. 15-2*). - Le déclassement total ou partiel d'un immeuble classé est prononcé par un décret en Conseil d'Etat, soit sur la proposition du ministre chargé des affaires culturelles, soit à la demande du propriétaire. Le déclassement est notifié aux intéressés et publié au bureau des hypothèques de la situation des biens dans les mêmes conditions que le classement.

**Art. 13 bis** (*Loi n° 66-1042 du 30 décembre 1966, art. 4*). - « Lorsqu'un immeuble est situé dans le champ de visibilité d'un édifice classé ou inscrit, il ne peut faire l'objet, tant de la part des propriétaires privés que des collectivités et établissements publics, d'aucune construction nouvelle, d'aucune démolition, d'aucun déboisement, d'aucune transformation ou modification de nature à en affecter l'aspect, sans une autorisation préalable. »

(*Loi n° 92 du 25 février 1943, art. 4*). « Le permis de construire délivré en vertu des lois et règlements sur l'alignement et sur les plans communaux et régionaux d'aménagement et d'urbanisme tient lieu de l'autorisation prévue à l'alinéa précédent s'il est revêtu du visa de l'architecte départemental des monuments historiques. »

**Art. 13 1er** (*Décret n° 77-759 du 7 juillet 1977, art. 8*). - « Lorsqu'elle ne concerne pas des travaux pour lesquels le permis de construire, le permis de démolir ou l'autorisation mentionnée à l'article R. 442-2 du code de l'urbanisme est

nécessaire, la demande d'autorisation prévue à l'article 13 *bis* est adressée au préfet » (*Décret n° 70-836 du 10 septembre 1970, art. 12.*) « Ce dernier statue après avoir recueilli l'avis de l'architecte des bâtiments de France ou de l'architecte départemental des monuments historiques.»

(*Loi n° 92 du 25 février 1943, art. 4.*) « Si le préfet n'a pas notifié sa réponse aux intéressés dans le délai de quarante jours à dater du dépôt de leur demande, ou si cette réponse ne leur donne pas satisfaction, ils peuvent saisir le ministre chargé des affaires culturelles, dans les deux mois suivant la notification de la réponse du préfet ou l'expiration du délai de quarante jours imparti au préfet pour effectuer ladite notification.

« Le ministre statue. Si sa décision n'a pas été notifiée aux intéressés dans le délai de trois mois à partir de la réception de leur demande, celle-ci est considérée comme rejetée.

« Les auteurs de la demande sont tenus de se conformer aux prescriptions qui leur sont imposées pour la protection de l'immeuble classé ou inscrit soit par l'architecte départemental des monuments historiques dans le cas visé au deuxième alinéa de l'article 13 *bis*, soit par le préfet ou le ministre chargé des affaires culturelles dans les cas visés aux premier, deuxième et troisième alinéas du présent article.»

## CHAPITRE V

### DISPOSITIONS PENALES

**Art. 29** (*Loi n° 92 du 25 février 1943, art. 5.*) — Toute infraction aux dispositions du paragraphe 4 de l'article 2 (modification sans avis préalable d'un immeuble inscrit sur l'inventaire supplémentaire), des paragraphes 2 et 3 de l'article 8 (aliénation d'un immeuble classé), des paragraphes 2 et 3 de l'article 19 (aliénation d'un objet mobilier classé), du paragraphe 2 de l'article 23 (représentation des objets mobiliers classés) (*Loi n° 70-1219 du 23 décembre 1970, art. 3.*) « du paragraphe 3 de l'article 24 *bis* (transfert, cession, modification, sans avis préalable d'un objet mobilier inscrit à l'inventaire' supplémentaire à la liste des objets mobiliers classés) », sera punie d'une amende de cent cinquante à quinze mille francs (150 à 15 000 francs).

**Art. 30** (*Loi n° 92 du 25 février 1943, art. 5.*) - Toute infraction aux dispositions du paragraphe 3 de l'article 1er (effets de la proposition de classement d'un immeuble), de l'article 7 (effet de la notification d'une demande d'expropriation), des paragraphes **1er** et 2 de l'article 9 (modification d'un immeuble classé), de l'article 12 (constructions neuves, servitudes) ou de l'article 22 (modification d'un objet mobilier classé) de la présente loi, sera punie d'une amende de cent cinquante à quinze mille francs (150 à 15 000 francs), sans préjudice de l'action en dommages-intérêts qui pourra être exercée contre ceux qui auront ordonné les travaux exécutés ou les mesures en violation desdits articles.

En outre, le ministre chargé des affaires culturelles peut prescrire la remise en état des lieux aux frais des délinquants. Il peut également demander de prescrire ladite remise en état à la juridiction compétente, laquelle peut éventuellement soit fixer une astreinte, soit ordonner l'exécution d'office par l'administration aux frais des délinquants.

**Art. 30 bis** (*Loi n° 76-1285 du 31 décembre 1976, art. 50.*) — Est punie des peines prévues à l'article L. 480-4 du code de l'urbanisme toute infraction aux dispositions des articles 13 *bis* et 13 *ter* de la présente loi.

Les dispositions des articles L. 480-1, L. 480-2, L. 480-3 et L. 480-5 à L. 480-9 du code de l'urbanisme sont applicables aux dispositions visées au précédent alinéa, sous la seule réserve des conditions suivantes;

- les infractions sont constatées en outre par les fonctionnaires et agents commissionnés à cet effet par le ministre chargé des monuments historiques et assermentés

- pour l'application de l'article L. 480-5, le tribunal statue soit sur la mise en conformité des lieux avec les prescriptions formulées par le ministre chargé des monuments historiques, soit sur leur rétablissement dans l'état antérieur,

- le droit de visite prévu à l'article L. 460-I du code de l'urbanisme est ouvert aux représentants du ministre chargé des monuments historiques l'article L. 480-12 est applicable.

**Art. 31** - (*Loi n° 92 du 25 février 1943, art. 5.*) — Quiconque aura aliéné, sciemment acquis ou exporté un objet mobilier classé, en violation de l'article 18 ou de l'article 21 de la présente loi, sera puni d'une amende de trois cents à quarante mille francs (300 à 40 000 francs) (1), et d'un emprisonnement de six jours à trois mois, ou de l'une de ces deux peines seulement, sans préjudice des actions en dommages-intérêts visées en l'article 20 (§ 1er).

**Art. 32** - (*Abrogé par l'article 6 de la loi n° 80-532 du 15 juillet 1980.*)

**Art. 33.** - Les infractions prévues dans les quatre articles précédents seront constatées à la diligence du ministre chargé des affaires culturelles. Elles pourront l'être par des procès-verbaux dressés par les conservateurs ou les gardiens d'immeubles ou objets mobiliers classés dûment assermentés à cet effet.

**Art. 34** - (*Loi n° 92 du 25 février 1943, art. 5.*) - Tout conservateur ou gardien qui, par suite de négligence grave, aura laissé détruire, abattre, mutiler, dégrader ou soustraire soit un immeuble, soit un objet mobilier classé, sera puni d'un emprisonnement de huit jours à trois mois et d'une amende de cent cinquante à quinze mille francs (150 à 15 000 francs) (1) ou de l'une de ces deux peines seulement.

**Art. 34 bis** (*Loi n° 92 du 25 février 1943, art. 6*). - Le minimum et le maximum des amendes prévues aux articles 29, 30, 31 et 34 précédents sont portés au double dans le cas de récidive.

**Art. 35.** - L'article 463 du code pénal est applicable dans les cas prévus au présent chapitre.

Article additionnel (*Loi du 23 juillet 1927, art. 2*). - Quand un immeuble ou une partie d'immeuble aura été morcelé ou dépecé en violation de la présente loi, le ministre chargé des affaires culturelles pourra faire rechercher, partout où ils se trouvent, l'édifice ou les parties de l'édifice détachées et en ordonner la remise en place, sous la direction et la surveillance de son administration, aux frais des délinquants vendeurs et acheteurs pris solidairement.

## **CHAPITRE VI**

### **DISPOSITIONS DIVERSES**

**Art. 36** - (*Implicitement abrogé depuis l'accession des anciennes colonies et de l'Algérie à l'indépendance*).

**Art. 37** - (*Loi n° 86-13 du 6 janvier 1986, art. 5*). - « Un décret en Conseil d'Etat détermine les conditions d'application de la présente loi. Il définit notamment les conditions dans lesquelles est dressé de manière périodique, dans chaque région, un état de l'avancement de l'instruction des demandes d'autorisation prévues à l'article 9.

« Ce décret est rendu après avis de la commission supérieure des monuments historiques. »

Cette commission sera également consultée par le ministre chargé des affaires culturelles pour toutes les décisions prises en exécution de la présente loi:

**Art. 38.** - Les dispositions de la présente loi sont applicables à tous les immeubles et objets mobiliers régulièrement classés avant sa promulgation.

**Art. 39.** - Sont abrogées les lois du 30 mars 1887, du 19 juillet 1909 et du 16 février 1912 sur la conservation des monuments et objets d'art ayant un intérêt historique et artistique, les paragraphes 4 et 5 de l'article 17 de la loi du 9 décembre 1905 sur la séparation des Eglises et de l'Etat et généralement toutes dispositions contraires à la présente loi.

## DÉCRET DU 18 MARS 1924

### portant règlement d'administration publique

### pour l'application de la loi du 31 décembre 1913 sur les monuments historiques

(Journal officiel du 29 mars 1924)

TITRE *Jer*

#### DES IMMEUBLES

**Art. 1er.** (*Décret n° 84-1006 du 15 novembre 1984, art. 1er*). - Les immeubles visés, d'une part, à l'article 1er de la loi du 31 décembre 1913 et, d'autre part, au quatrième alinéa de son article 2 sont, les premiers, classés à l'initiative du ministre chargé de la culture, les seconds, inscrits sur l'inventaire supplémentaire des monuments historiques à l'initiative du commissaire de la République de région.

Une demande de classement ou d'inscription peut être également présentée par le propriétaire d'un immeuble ainsi que par toute personne physique ou morale y ayant intérêt.

Dans le cas d'un immeuble appartenant à une personne publique, cette demande est présentée par :

1° Le commissaire de la République du département où est situé l'immeuble, si celui-ci appartient à l'Etat;

2° Le président du conseil régional, avec l'autorisation de ce conseil, si l'immeuble appartient à une région;

3° Le président du conseil général, avec l'autorisation de ce conseil, si l'immeuble appartient à un département;

4° Le maire, avec l'autorisation du conseil municipal, si l'immeuble appartient à une commune;

5° Les représentants légaux d'un établissement public, avec l'autorisation de son organe délibérant, si l'immeuble appartient à cet établissement.

Si l'immeuble a fait l'objet d'une affectation, l'affectataire doit être consulté.

**Art. 2.** (*Décret n° 84-1006 du 15 novembre 1984, art. 2*). - Les demandes de classement ou d'inscription sur l'inventaire supplémentaire des monuments historiques sont adressées au commissaire de la République de la région où est situé l'immeuble.

Toutefois, la demande de classement d'un immeuble déjà inscrit sur l'inventaire supplémentaire des monuments historiques est adressée au ministre chargé de la culture.

Toute demande de classement ou d'inscription d'un immeuble doit être accompagnée de sa description ainsi que des documents graphiques le représentant dans sa totalité ou sous ses aspects les plus intéressants.

**Art. 3.** - Lorsque le ministre des affaires culturelles décide d'ouvrir une instance de classement, conformément au paragraphe 3 de l'article 1er de la loi, il notifie la proposition de classement au propriétaire de l'immeuble ou à son représentant par voie administrative en l'avisant qu'il a un délai de deux mois pour présenter ses observations écrites.

Si l'immeuble appartient à l'Etat, la notification est faite au ministre dont l'immeuble dépend.

Si l'immeuble appartient à un département, la notification est faite au préfet à l'effet de saisir le conseil général de la proposition de classement à la première session qui suit ladite notification le dossier est retourné au ministre des affaires culturelles avec la délibération intervenue. Cette délibération doit intervenir dans le délai d'un mois à dater de l'ouverture de la session du conseil général.

Si l'immeuble appartient à une commune, la notification est faite au maire par l'intermédiaire du préfet du département le maire saisit aussitôt le conseil municipal le dossier est retourné au ministre des affaires culturelles avec la délibération intervenue. Cette délibération doit intervenir dans le délai d'un mois à dater de la notification au maire de la proposition de classement.

Si l'immeuble appartient à un établissement, public, la notification est adressée au préfet à l'effet d'être transmise par ses soins aux représentants légaux dudit établissement le dossier est ensuite retourné au ministre des beaux-arts avec les observations écrites des représentants de l'établissement, les dites observations devant être présentées dans le délai d'un mois.

Faute par le conseil général, le conseil municipal ou la commission administrative de l'établissement propriétaire de statuer dans les délais précités, il sera passé outre.

Quel que soit le propriétaire de l'immeuble, si celui-ci est affecté à un service public, le service affectataire doit être consulté.

**Art. 4.** - Le délai de six mois mentionné au paragraphe 3 de l'article 1er de la loi du 31 décembre 1913 court

1° De la date de la notification au ministre intéressé si l'immeuble appartient à l'Etat

1° De la date à laquelle le conseil général est saisi de la proposition de classement, si l'immeuble appartient à un département;

3° De la date de la notification qui a été faite au maire ou aux représentants légaux de l'établissement, si l'immeuble appartient à une commune ou à un établissement public,

4° De la date de la notification au propriétaire ou à son représentant, si l'immeuble appartient à un particulier.

Il est délivré récépissé de cette notification par le propriétaire de l'immeuble ou son représentant.

**Art. 5** (*Décret n° 84-1006 du 15 novembre 1984, art. 3*). - Lorsque le commissaire de la République de région reçoit une demande de classement ou d'inscription d'un immeuble sur l'inventaire supplémentaire des monuments historiques ou prend l'initiative de cette inscription, il recueille l'avis de la commission régionale du patrimoine historique, archéologique et ethnologique.

Il peut alors soit prescrire par arrêté l'inscription de cet immeuble à l'inventaire supplémentaire des monuments historiques à l'exception du cas visé au dernier alinéa du présent article, soit proposer au ministre chargé de la culture une mesure de classement.

Le commissaire de la République qui a inscrit un immeuble sur l'inventaire supplémentaire des monuments historiques peut proposer son classement au ministre chargé de la culture.

Lorsque le ministre chargé de la culture est saisi par le commissaire de la République de région d'une proposition de classement, il statue sur cette proposition après avoir recueilli l'avis de la commission supérieure des monuments historiques et, pour les vestiges archéologiques, du Conseil supérieur de la recherche archéologique. Il informe de sa décision le commissaire de la République de région; il lui transmet les avis de la commission supérieure des monuments historiques et du Conseil supérieur de la recherche archéologique, afin qu'ils soient communiqués à la commission régionale.

Lorsque le ministre chargé de la culture prend l'initiative d'un classement, il demande au commissaire de la République de région de recueillir l'avis de la commission régionale du patrimoine historique, archéologique et ethnologique.

Il consulte ensuite la commission supérieure des monuments historiques ainsi que, pour les vestiges archéologiques, le Conseil supérieur de la recherche archéologique.

Les observations éventuelles du propriétaire sur la proposition de classement sont soumises, par le ministre chargé de la culture à la commission supérieure des monuments historiques, avant qu'il ne procède, s'il y a lieu, au classement d'office dans les conditions prévues par les articles 3, 4 et 5 de la loi du 31 décembre 1913 susvisée.

Le classement d'un immeuble est prononcé par un arrêté du ministre chargé de la culture. Toute décision de classement vise l'avis émis par la commission supérieure des monuments historiques.

Lorsque les différentes parties d'un immeuble font à la fois l'objet, les unes, d'une procédure de classement, les autres, d'inscription sur l'inventaire supplémentaire des monuments historiques, les arrêtés correspondants sont pris par le ministre chargé de la culture.

**Art. 6.** - Toute décision de classement est notifiée, en la forme administrative, au propriétaire ou à son représentant, qui en délivre récépissé. Deux copies de cette décision, certifiées conformes par le ministre des beaux-arts, sont adressées au préfet intéressé pour être simultanément déposées par lui, avec indication des noms et prénoms du propriétaire, son domicile, la date et le lieu de naissance et sa profession, s'il en a une connue, à la conservation des hypothèques de la situation de l'immeuble classé, à l'effet de faire opérer, dans les conditions déterminées par la loi du 24 juillet 1921 et le décret du 28 août 1921, la transcription de la décision.

L'allocation attribuée au conservateur sera celle prévue à l'avant-dernier alinéa de l'article 1er du décret du 26 octobre 1921.

La liste des immeubles classés au cours d'une année est publiée au *Journal* officiel avant l'expiration du premier trimestre de l'année suivante.

**Art. 7.** - L'immeuble classé est aussitôt inscrit par le ministre des beaux-arts sur la liste mentionnée à l'article 2 de la loi du 31 décembre 1913. Cette liste, établie par département, indique :

1° La nature de l'immeuble;

2° Le lieu où est situé cet immeuble;

3° L'étendue du classement intervenu total ou partiel, en précisant, dans ce dernier cas, les parties de l'immeuble auxquelles le classement s'applique;

4° Le nom et le domicile du propriétaire;

5° La date de la décision portant classement.

Les mentions prévues aux alinéas 4 et 5 pourront ne pas être publiées dans la liste des immeubles classés rééditée au moins tous les dix ans.

**Art. 8.** - *(Abrogé par l'article 13 du décret n° 70-836 du 10 septembre 1970.)*

**Art. 9.** - Le ministre des affaires culturelles donne acte de la notification qui lui est faite de l'aliénation d'un immeuble classé appartenant à un particulier. Il est fait mention de cette aliénation sur la liste générale des monuments classés par l'inscription sur la susdite liste du nom et du domicile du nouveau propriétaire.

*(Décret n° 70-836 du 10 septembre 1970, art. 11.)* « Pour l'application de l'article 9-1 (5e alinéa) de la loi susvisée du 31 décembre 1913 modifiée, le ministre des affaires culturelles *fait* connaître au propriétaire s'il accepte la substitution de l'acquéreur dans ses obligations de débiteur de l'Etat au titre de l'exécution d'office des travaux de l'immeuble cédé. »

**Art. 10.** - Tout propriétaire d'un immeuble classé, qui se propose soit de déplacer, soit de modifier, même en partie, ledit immeuble, soit d'y effectuer des travaux de restauration, de réparation ou de modification quelconque, soit de lui adosser une construction neuve, est tenu de solliciter l'autorisation du ministre des beaux-arts.

Sont compris parmi ces travaux :

Les fouilles dans un terrain classé, l'exécution de peintures murales, de badigeons, de vitraux ou de sculptures, la restauration de peintures et vitraux anciens, les travaux qui ont pour objet de dégager, agrandir, isoler ou protéger un monument classé et aussi les travaux tels qu'installations de chauffage, d'éclairage, de distribution d'eau, de force motrice et autres qui pourraient soit modifier une partie quelconque du monument, soit en compromettre la conservation.

Aucun objet mobilier ne peut être placé à perpétuelle demeure dans un monument classé sans l'autorisation du ministre des affaires culturelles. Il en est de même de toutes autres installations placées soit sur les façades, soit sur la toiture du monument.

La demande formée par le propriétaire est accompagnée des plans, projets et de tous documents utiles.

Le délai de préavis de quatre mois que doit observer le propriétaire avant de pouvoir procéder à aucune modification de l'édifice inscrit court du jour où le propriétaire a, par lettre recommandée, prévenu le préfet de son intention.

**Art. 13.** - Le déclassement d'un immeuble a lieu après l'accomplissement des formalités prescrites pour le classement par le présent décret.



## **DECRET N° 70-836 DU 10 SEPTEMBRE 1970**

**pris pour l'application de la loi n° 66-1042 du 30 décembre 1966**

**modifiant la loi du 31 décembre 1913 sur les monuments historiques**

*(Journal officiel du 23 septembre 1970)*

### **TITRE 1er**

#### **a) DROIT DU PROPRIÉTAIRE A UNE INDEMNITÉ EN CAS DE CLASSEMENT D'OFFICE**

**Art. 1er.** - La demande par laquelle le propriétaire d'un immeuble classé d'office réclame l'indemnité prévue par l'alinéa 2 de l'article 5 de la loi susvisée du 31 décembre 1913 modifiée est adressée au préfet.

**Art. 2.** - A défaut d'accord amiable dans un délai de six mois à compter de la date de la demande d'indemnité mentionnée à l'article précédent, la partie la plus diligente peut saisir le juge de l'expropriation dans les conditions prévues à l'article 13 de l'ordonnance susvisée du 23 octobre 1958.

**Art. 3.** - Le juge de l'expropriation statue selon la procédure définie en matière d'expropriation.

### **TITRE II**

#### **b) EXÉCUTION D'OFFICE DES TRAVAUX D'ENTRETIEN OU DE RÉPARATION**

**Art. 4.** - Il est procédé à la mise en demeure prévue à l'article 9-I de la loi modifiée du 31 décembre 1913 dans les conditions ci-après

- le rapport constatant la nécessité des travaux de conservation des parties classées d'un immeuble dans les conditions prévues à l'article 9-I et décrivant et estimant les travaux à exécuter est soumis à la commission supérieure des monuments historiques;

- l'arrêté de mise en demeure, pris par le ministre des affaires culturelles, est notifié au propriétaire ou à son représentant par lettre recommandée avec demande d'avis de réception.

*(Décret n° 82-68 du 20 janvier 1982, art. 1er.)* « L'arrêté de mise en demeure donne au propriétaire, pour assurer l'exécution des travaux, le choix entre l'architecte désigné par l'administration et un architecte qu'il peut désigner lui-même. S'il procède à cette désignation, le propriétaire doit solliciter l'agrément du ministre chargé de la culture dans les deux mois qui suivent la mise en demeure.

A défaut de réponse du ministre dans un délai de quinze jours, l'agrément est réputé accordé. Lorsqu'il a rejeté deux demandes d'agrément, le ministre peut désigner un architecte en chef des monuments historiques pour exécuter les travaux.

**Art. 5.** -. L'arrêté fixe, à compter de la date d'approbation du devis, les délais dans lesquels les travaux devront être entrepris et exécutés il détermine également la proportion dans laquelle l'Etat participe au montant des dépenses réellement acquittées par le propriétaire pour l'exécution des travaux qui ont été l'objet de la mise en demeure ; cette participation est versée sous forme de subvention partie au cours des travaux et partie après leur exécution.

**Art. 6.** - Lorsque le ministre des affaires culturelles décide, conformément aux dispositions de l'article 9-I (4e alinéa) de la loi susvisée du 31 décembre 1913 modifiée, de faire exécuter les travaux d'office, il notifie sa décision au propriétaire ou à son représentant, par lettre recommandée avec demande d'avis de réception.

### **TITRE III**

#### **DEMANDE D'EXPROPRIATION**

**Art. 7.** - Le propriétaire dispose d'un délai d'un mois, à compter de la notification prévue à l'article 6 ci-dessus, pour demander au préfet d'engager la procédure d'expropriation prévue à l'article 9-I (4e alinéa) de la loi susvisée du 31 décembre 1913 modifiée, sa demande est faite par lettre recommandée avec demande d'avis de réception elle comporte l'indication du

prix demandé par le propriétaire pour la cession de son immeuble. Le préfet instruit la demande dans les conditions prévues aux articles R. 10 et suivants du code du domaine de l'Etat le ministre des affaires culturelles statue dans un délai maximal de six mois à compter de la réception de la demande.

**Art. 8.** — Lorsque le ministre décide de recourir à l'expropriation, l'indemnité est fixée à défaut d'accord amiable, par la juridiction compétente en matière d'expropriation.

La part des frais engagés pour les travaux exécutés d'office en vertu de l'article 9 (alinéa 3) de la loi susvisée du 31 décembre 1913 est déduite de l'indemnité d'expropriation dans la limite du montant de la plus-value apportée à l'immeuble par lesdits travaux.

## **TITRE IV**

### **DISPOSITIONS DIVERSES**

**Art. 9.** - Lorsque le propriétaire désire s'exonérer de sa dette en faisant abandon de son immeuble à l'Etat, conformément aux dispositions de l'article 9-I de la loi du 31 décembre 1913 modifiée, il adresse au préfet une déclaration d'abandon par laquelle il s'engage à signer l'acte administratif authentifiant cette déclaration.

L'Etat procède à la purge des hypothèques et des privilèges régulièrement inscrits sur l'immeuble abandonné, dans la limite de la valeur vénale de cet immeuble.

**Art. 10.** - Lorsqu'une personne morale de droit public qui avait acquis un immeuble classé, par la voie de l'expropriation cède cet immeuble à une personne privée en vertu des dispositions de la loi susvisée du 31 décembre 1913 modifiée, le ministre des affaires culturelles adresse au propriétaire exproprié, préalablement à la cession, une lettre recommandée avec demande d'avis de réception l'informant de la cession envisagée, des conditions dans lesquelles cette cession est prévue, conformément au cahier des charges annexé à l'acte de cession, et l'invitant à lui présenter éventuellement ses observations écrites dans un délai de deux mois.

## SERVITUDE AC2

\*\*\*\*

### SERVITUDES POUR LA PROTECTION DES SITES ET MONUMENTS NATURELS (CLASSES OU INSCRITS)

\*\*\*\*

#### I - GENERALITES

Servitudes de protection des sites et monuments naturels (réserves naturelles).

Loi du 2 mai 1930 modifiée et complétée par la loi du 27 août 1941, l'ordonnance du 2 novembre 1945, la loi du 1<sup>er</sup> juillet 1957 (réserves foncières, art.8-1), l'ordonnance du 23 août 1958, loi n° 67-1174 du 28 décembre 1967.

Loi n° 79-1150 du 29 décembre 1979 relative à la publicité, aux enseignes et préenseignes (articles 41 et 44), complétée par la loi n° 85-729 du 18 juillet 1985 et décrets d'application n° 80-923 et 80-924 du 21 novembre 1980, n°82-211 du 24 février 1982, n° 82-723 du 13 août 1982, n° 82-1044 du 7 décembre 1982.

Loi n° 83-8 du 7 janvier 1983 relative à la répartition de compétences entre les communes, les départements, les régions et l'Etat.

Loi n° 83-360 du 12 juillet 1983 relative à la démocratisation des enquêtes publiques et à la protection de l'environnement.

Décret n° 69-607 du 13 juin 1969 portant application des articles 4 et 5-1 de la loi du 2 mai 1930 modifiée.

Décret n° 69-825 du 28 août 1969 portant déconcentration et unification des organismes consultatifs en matière d'opération immobilières, d'architecture et d'espaces protégés (modifiés par décrets des 21 mars 1972, 6 mai 1974 et 14 mai 1976).

Décret n° 79-180 du 6 mars 1979 instituant les services départementaux de l'architecture.

Décret n° 79-181 du 6 mars 1979 instituant des délégués régionaux à l'architecture et à l'environnement.

Décret n° 85-467 du 24 avril 1985 relatif au statut particulier du corps des inspecteurs généraux des monuments historiques chargés des sites et paysages.

Décret n° 88-1124 du 15 décembre 1988 relatif à la déconcentration de la délivrance de certaines autorisations requises par la loi du 2 mai 1930 dans les sites classés ou en instance de classement.

Code de l'environnement

Code de l'urbanisme, articles L. 410-1, L. 421-1, L. 422-2, L. 430-8, R. 410-4, R. 410-13, R. 421-19, R. 421-36, R. 421-38-5, R. 421-38-6, R. 421-38-8, R. 422-8, R. 430-10, R. 430-12, R. 430-15-7, R. 430-26, R. 430-27, R. 442-4-8, R. 442-4-9, R. 442-6, R. 443-9, R. 443-10.

Circulaire du 19 novembre 1979 relative à l'application du titre II de la loi n° 67-1174 du 28 décembre 1967 modifiant la loi du 2 mai 1930 sur les sites.

Circulaire n° 88-101 du 19 décembre 1988 relative à la déconcentration de la délivrance de

certaines autorisations requises par la loi du 2 mai 1930.

Circulaire du 2 décembre 1977 (ministère de la culture et de l'environnement) relative au report des servitudes d'utilité publique concernant les monuments historiques et les sites, en annexe des Plans Locaux d'Urbanisme.

Circulaire n° 80-51 du 15 avril 1980 (ministère de l'environnement et du cadre de vie) relative à la responsabilité des délégués régionaux à l'architecture et à l'environnement en matière de protection des sites, abords et paysages.

Ministère de l'équipement, du logement, des transports et de la mer, direction de l'architecture et de l'urbanisme (sous direction des espaces protégés).

\*\*\*\*

## **II - PROCEDURE D'INSTITUTION**

### **A. - PROCEDURE**

#### **a) Inscription sur l'inventaire des sites**

*(Décret n° 69-603 du 13 juin 1969)*

Sont susceptibles d'être portés sur cet inventaire, les monuments naturels et les sites qui ne présentent pas un intérêt exceptionnel mais dont l'évolution doit être rigoureusement suivie sur le plan paysager, non seulement du point de vue de la qualité de l'architecture, mais également de nombreux autres composants du paysage. L'autorité administrative a le pouvoir d'inscrire sur l'inventaire des sites, non seulement les terrains présentant en eux-mêmes du point de vue historique, scientifique, légendaire ou pittoresque un intérêt général, mais aussi dans la mesure où la nature du site le justifie, les parcelles qui contribuent à la sauvegarde de ces sites (Conseil d'Etat, 10 octobre 1973, S.C.I. du 27-29, rue Molitor : Dr. adm. 1973, n° 324).

Cette procédure peut ouvrir la voie à un classement ultérieur.

L'inscription est prononcée par arrêté du ministre dans les attributions duquel le site se trouve placé, sur proposition ou après avis de la commission départementale des sites.

Le consentement des propriétaires n'est pas demandé (Conseil d'Etat, 13 mars 1935, époux Moranville *leb.*, p. 325 ; 23 février 1949, Angelvly : *leb.*, p. 767), mais l'avis de la (ou les) commune(s) intéressée(s) est requis avant consultation de la commission départementale des sites.

Si le maire ne fait pas connaître au préfet la réponse du conseil municipal dans le délai de trois mois à compter de la réception de la demande d'avis, cette réponse est réputée favorable (art. 1er du décret du 13 juin 1969).

L'arrêté ne comporte pas nécessairement la liste des parcelles cadastrales inscrites sur l'inventaire; des limites naturelles dès lors qu'elles s'appuient sur une délimitation cadastrale (rivières, routes...) peuvent être utilisées.

S'agissant de la motivation de l'arrêté, le Conseil d'Etat dans une décision du 26 juillet 1985, Mme Robert Margat (Dr. adm. 1985, n° 510), confirmée par une autre décision en date du 7 novembre 1986 Geouffre de la Pradelle (AJDA 1987, p. 124, note X. Prétot), a jugé qu'une décision de classement d'un site ne présentant pas le caractère d'une décision administrative individuelle et que la circulaire de 1980 n'ayant pas valeur réglementaire, cette décision n'avait pas à être motivée. Cette jurisprudence doit être transposée pour la procédure d'inscription sur l'inventaire des sites.

#### **b) Classement du site**

Sont susceptibles d'être classés, les sites dont l'intérêt paysager est exceptionnel et qui méritent à cet égard d'être distingués et intégralement protégés et les sites présentant un caractère remarquable, qu'il soit artistique, historique, scientifique, légendaire ou pittoresque, qu'il convient de maintenir en l'état sauf si le ministre, dans les attributions duquel le site se trouve placé, autorise expressément la modification.

L'initiative du classement peut émaner de la commission départementale des sites.

Le classement est prononcé après enquête administrative dirigée par le préfet et après avis de la commission départementale des sites.

Le préfet désigne le chef de service chargé de conduire la procédure et fixe la date à laquelle

celle-ci doit être ouverte et sa durée qui est comprise entre quinze et trente jours. Pendant la période de vingt jours consécutive à la fin de l'enquête, toute personne concernée par le projet peut faire valoir ses observations.

L'arrêté indique les heures et les lieux où le public peut prendre connaissance du projet de classement qui comporte une notice explicative contenant l'objet de la mesure de protection et éventuellement les prescriptions particulières de classement et un plan de délimitation du site.

Cet arrêté est inséré dans deux journaux dont au moins un quotidien dont la distribution est assurée dans les communes intéressées. Il est en outre publié dans ces communes par voie d'affichage (art. 4 du décret du 13 juin 1969).

Lorsque les propriétaires ont donné leur consentement, le classement est prononcé par arrêté du ministre compétent (classement amiable) sans que l'avis de la commission supérieure des sites soit obligatoire.

Si le consentement de tous les propriétaires n'est pas acquis, le classement est prononcé après avis de la commission supérieure des sites, par décret en Conseil d'Etat (classement d'office).

Lorsque le site est compris dans le domaine public ou privé de l'Etat, le ministre dans les attributions duquel le site se trouve placé et le ministre des finances donnent leur accord, le site est classé par arrêté du ministre compétent. Dans le cas contraire (accords non obtenus), le classement est prononcé par décret en Conseil d'Etat.

Lorsque le site est compris dans le domaine public ou privé d'un département, d'une commune ou appartient à un établissement public, le classement est prononcé par arrêté du ministre compétent Si la personne publique propriétaire consent à ce classement. Dans le cas contraire, il est prononcé par décret en Conseil d'Etat après avis de la commission supérieure des sites.

Le classement d'un lac privé ou d'un cours d'eau dont le lit est propriété privée, nécessite, lorsqu'il peut produire une énergie électrique permanente (été comme hivers) d'au moins 50 kilowatts, l'avis des ministres intéressés (art. 6 et 8 de la loi du 2 mai 1930).

Cet avis doit être formulé dans un délai de trois mois. En cas d'accord entre les ministres, le classement est prononcé par arrêté, dans le cas contraire par décret en Conseil d'Etat.

La protection d'un site ou d'un monument naturel peut faire l'objet d'un projet de classement. Dans ce cas, les intéressés sont invités à présenter leurs observations. Pour ce faire, une enquête publique est prévue, dont les modalités sont fixées par le décret du 13 juin 1969 dans son article 4.

### **c) Zones de protection**

*(Titre III, loi du 2 mai 1930)*

La loi du 2 mai 1930 dans son titre III avait prévu l'établissement d'une zone de protection autour des monuments classés ou des sites classés ou inscrits, lorsque la protection concernait des paysages très étendus et que leur classement aurait dépassé le but à atteindre ou encore aurait été trop onéreux.

La loi n° 83-8 du 7 janvier 1983 abroge les articles 17 à 20 et 28 de la loi du 2 mai 1930, relatifs à la zone de protection de cette loi. Toutefois, les zones de protection créées en application de la loi de 1930 continuent à produire leurs effets jusqu'à leur suppression ou leur remplacement par des zones de protection du patrimoine architectural, urbain et paysager (Z.P.P.A.U.P.).

## **B. - INDEMNISATION**

### **a) Inscription sur l'inventaire des sites**

Aucune indemnité n'est prévue compte tenu qu'il s'agit de servitudes peu gênantes pour les propriétaires.

### **b) Classement**

Peut donner lieu à indemnité au profit des propriétaires s'il entraîne une modification de l'état ou de l'utilisation des lieux déterminant un préjudice direct, matériel et certain. La demande doit être présentée par le propriétaire dans le délai de six mois à dater de la mise en demeure.

A défaut d'accord amiable, l'indemnité est fixée par le juge de l'expropriation.

### **c) Zone de protection**

L'indemnité est prévue comme en matière de classement, mais le propriétaire dispose d'un délai d'un an après la notification du décret pour faire valoir ses réclamations devant les tribunaux judiciaires.

## **C. - PUBLICITE**

### **a) Inscription sur l'inventaire des sites**

Insertion de l'arrêté prononçant l'inscription dans deux journaux dont au moins un quotidien dont la distribution est assurée dans les communes intéressées.

L'insertion est renouvelée au plus tard le dernier jour du mois qui suit la première publication.

Affichage en mairie et à tout autre endroit habituellement utilisé pour l'affichage des actes publics, pour une durée qui ne peut être inférieure à un mois.

Publication annuelle au *Journal officiel* de la République française et insertion au recueil des actes administratifs du département.

La décision d'inscription est notifiée aux propriétaires (lorsque leur nombre est inférieur à cent) des parcelles concernées, faute de quoi la décision ne leur serait pas opposable (Conseil d'Etat, 6 octobre 1976, ministre des aff. cult. et assoc. des habitants de Roquebrune Conseil d'Etat, 14 décembre 1981, Société centrale d'affichage et de publicité : Leb., p. 466).

Une publicité collective peut être substituée à la notification individuelle dans les cas où le nombre de propriétaires est supérieur à cent ou lorsque l'administration est dans l'impossibilité de connaître l'identité ou le domicile des propriétaires (art. 4 nouveau de la loi du 2 mai 1930, loi du 28 décembre 1967, article 2 du décret du 13 juin 1969). Cette publicité est réalisée à la diligence du préfet.

### **b) Classement**

Publication au *Journal officiel* de la République française.

Notification au propriétaire lorsque la décision comporte des prescriptions particulières tendant à modifier l'état ou l'utilisation des lieux (décret n° 69-607 du 13 juin 1969).

### **c) Zone de protection**

La publicité est la même que pour le classement.

### **III. - EFFETS DE LA SERVITUDE**

#### **A. - PREROGATIVES DE LA PUISSANCE PUBLIQUE**

##### **1 Prerogatives exercées directement par la puissance publique**

###### **a) Inscription sur l'inventaire des sites**

Si le propriétaire a procédé à des travaux autres que l'exploitation courante ou l'entretien normal sans en avoir avisé le maire 4 mois à l'avance, l'interruption des travaux peut être ordonnée, soit sur réquisition du ministère public agissant à la requête du maire, du fonctionnaire compétent ou de l'une des associations visées à l'article L. 480-1 du code de l'urbanisme, soit même d'office, par le juge d'instruction saisi des poursuites ou par le tribunal correctionnel.

Le maire peut également, si l'autorité judiciaire ne s'est pas encore prononcée, ordonner par arrêté motivé l'interruption des travaux.

Le maire peut être chargé de l'exécution de la décision judiciaire et prendre toute mesure de coercition nécessaire notamment procéder à la saisie des matériaux approvisionnés ou du matériel de chantier (art. 22 nouveau de la loi du 28 décembre 1967).

###### **b) Instance de classement d'un site**

Si une menace pressante pèse sur un site, le ministre peut ouvrir une instance de classement, sans instruction préalable. Cette mesure conservatoire s'applique immédiatement, dès notification au préfet et au propriétaire. Lorsque l'identité ou le domicile du propriétaire sont inconnus, la notification est valablement faite au maire qui en assure l'affichage et, le cas échéant, à l'occupant des lieux.

L'instance de classement vaut pendant une année et emporte tous les effets du classement (art. 9 de la loi du 2 mai 1930, arrêts du Conseil d'Etat du 24 novembre 1978, Dame Lamarche Jacomet, et 12 octobre 1979, commune de Trégastel : Dr. adm. 1979, n° 332).

Elle a pour objet, non de subordonner la validité du classement à la notification du projet aux propriétaires intéressés, mais de conférer à l'administration la faculté de faire obstacle à la modification de l'état ou de l'aspect des lieux, dès avant l'intervention de l'arrêté ou du décret prononçant le classement (Conseil d'Etat, 31 mars 1978, société Cap-Bénat).

##### **2 Obligations de faire imposées au propriétaire**

###### **a) Inscription sur l'inventaire des sites**

(Art. 4, loi du 2 mai 1930)

Obligation pour le propriétaire d'aviser le préfet quatre mois à l'avance de son intention d'entreprendre des travaux autres que ceux d'exploitation courante ou d'entretien normal (art. 4 de la loi du 2 mai 1930, art. 3 de la loi du 28 décembre 1967 et circulaire du 19 novembre 1969).

A l'expiration de ce délai, le silence de l'administration équivaut à une acceptation; le propriétaire peut alors entreprendre les travaux envisagés, sous réserve du respect des règles relatives au permis de construire.

Lorsque l'exécution des travaux nécessitent la délivrance d'un permis de construire, la demande de permis tient lieu de la déclaration préalable prévue à l'article 4 de la loi du 2 mai 1930. Le permis de construire est délivré après avis de l'architecte des bâtiments de France cet avis est réputé favorable faute de réponse dans le délai d'un mois suivant la transmission de la demande de permis de construire par l'autorité chargée de son instruction, sauf Si l'architecte des bâtiments de France fait connaître dans ce délai, par une décision motivée, à cette autorité, son intention d'utiliser un délai plus long qui ne peut en tout état de cause excéder deux mois (art. R. 421-38-5 du code de l'urbanisme).

Lorsque l'exécution des travaux est subordonnée à la délivrance d'un permis de démolir, la demande de permis tient lieu de la déclaration préalable prévue à l'article 4 de la loi du 2 mai 1930 (art. L. 430-8 du code de l'urbanisme). Dans ce cas le permis de démolir doit être conforme à l'avis du ministre chargé des sites, ou de son délégué (art. R. 430-12 du code de l'urbanisme). En outre, le ministre chargé de l'urbanisme peut, soit d'office, soit à la demande d'un autre ministre, évoquer tout dossier et prendre les décisions nécessaires conjointement avec le ministre, intéressé (art. R. 430-15-

7 du code de l'urbanisme).

Lorsqu'un immeuble menaçant ruine est situé dans un site inscrit, sa réparation ou sa démolition ne peut être ordonnée par le maire conformément aux articles L. 511-1 et L. 511-2 du code de la construction et de l'habitation, qu'après avis de l'architecte des bâtiments de France. Cet avis est réputé délivré en l'absence de réponse dans le délai de huit jours. En cas de péril imminent donnant lieu à application de la procédure prévue à l'article L. 511-3 du code de la construction et de l'habitation, le maire informe l'architecte des bâtiments de France en même temps qu'il adresse l'avertissement au propriétaire (art. R. 430-26 du code de l'urbanisme).

Lorsqu'un immeuble insalubre est situé dans un site inscrit, sa démolition ordonnée par le préfet en application de l'article 28 du code de la santé publique de l'architecte des bâtiments de France. Cet avis est réputé délivré en l'absence de réponse dans un délai de quinze jours (art. R. 430-27 du code de l'urbanisme).

Lorsque l'exécution des travaux est subordonnée à la délivrance d'une autorisation d'utilisation du sol en application des dispositions du titre II du livre IV de la deuxième partie du code de l'urbanisme, la demande d'autorisation tient lieu de la déclaration préalable (art. 1<sup>er</sup> du décret n° 77-734 du 7 juillet 1977 modifiant l'article 17 bis du décret n° 70-288 du 31 mars 1970).

La décision est de la compétence du maire.

L'administration ne peut s'opposer aux travaux qu'en ouvrant une instance de classement.

Lorsque les travaux sont exemptés de permis de construire, mais soumis au régime de déclaration en application de l'article L. 422-2 du code de l'urbanisme, le service instructeur consulte les autorités mentionnées à l'article R. 421-38-5 du code de l'urbanisme. Les autorités ainsi consultées font connaître à l'autorité compétente leur opposition ou les prescriptions qu'elles demandent dans un délai d'un mois à dater de la réception de la demande d'avis par l'autorité consultée. A défaut de réponse dans ce délai, elles sont réputées avoir émis un avis favorable (art. R. 422-8 du code de l'urbanisme).

#### **b) Classement d'un site et instance de classement**

*(Art. 9 et 12 de la loi du 2 mai 1930)*

Obligation pour le propriétaire d'obtenir une autorisation avant l'exécution de tous les travaux susceptibles de détruire ou de modifier l'état ou l'aspect des lieux. Cette disposition vise notamment, la construction (interdiction de bâtir, règles de hauteur, aspect extérieur des immeubles), la transformation, la démolition d'immeubles, l'ouverture de carrières, la transformation des lignes aériennes de distribution électrique ou téléphonique, etc.

Cette autorisation spéciale est délivrée soit :

- par le préfet pour les ouvrages mentionnés à l'article R. 421-I du code de l'urbanisme à l'exception de ceux prévus au 2 de cet article, pour les constructions et travaux ou ouvrages exemptés de permis de construire en application du deuxième alinéa de l'article R. 422-I et de l'article R. 422-2 du code de l'urbanisme, pour l'édification ou la modification des clôtures

- par le ministre chargé des sites dans tous les autres cas, ainsi que lorsque ce ministre a décidé d'évoquer le dossier (art. 2 du décret n° 88-1124 du 15 décembre 1988 modifiant l'article 9 de la loi du 2 mai 1930).

La commission départementale des sites et éventuellement la commission supérieure doivent être consultées préalablement à la décision ministérielle.

Le permis de construire étant subordonné à un accord exprès, le pétitionnaire ne pourra bénéficier d'un permis tacite (art. R.421-12 et R. 421-19 du code de l'urbanisme).

Lorsque les travaux sont exemptés de permis de construire mais soumis au régime de déclaration en application de l'article L. 422-2 du code de l'urbanisme, le service instructeur consulte les autorités mentionnées à l'article R. 421-38-6 II du code de l'urbanisme.

Les autorités ainsi consultées font connaître à l'autorité compétente leur opposition ou les prescriptions qu'elles demandent dans un délai d'un mois à dater de la réception de la demande d'avis par l'autorité consultée. A défaut de réponse dans ce délai, elles sont réputées avoir émis un avis favorable (art. R. 422-8 du code de l'urbanisme).



La démolition des immeubles dans les sites classés demeure soumise aux dispositions de la loi du 2 mai 1930 modifiée (art. L. 430-1, dernier alinéa, du code de l'urbanisme).

Lorsque les travaux projetés nécessitent une autorisation au titre des installations et travaux divers du code de l'urbanisme, l'autorisation exigée par l'article R. 442-2 du code de l'urbanisme tient lieu de l'autorisation exigée en vertu de l'article 9 (instance de classement) et 12 (classement) de la loi du 2 mai 1930 sur les sites, et ce sur les territoires mentionnés à l'article R 442-1 dudit code, où s'appliquent les dispositions de l'article R. 442-2 du code de l'urbanisme.

Dans les communes où un plan d'occupation des sols n'a pas été approuvé, cette autorisation est délivrée par le préfet (art. R. 442-6-4 [3°] du code de l'urbanisme).

Obligation pour le vendeur de prévenir l'acquéreur de l'existence de la servitude et de signaler l'aliénation au ministre compétent.

Obligation pour le propriétaire à qui l'administration a notifié l'intention de classement de demander une autorisation avant d'apporter une modification à l'état des lieux et à leur aspect, et ce pendant une durée de douze mois à dater de la notification (mesures de sauvegarde : art. 9 nouveau de la loi du 2 mai 1930, loi du 28 décembre 1967).

### **c) Zone de protection du site**

*(Art. 17 de la loi du 2 mai 1930)*

Les effets de l'établissement d'une zone varient selon les cas d'espèce, puisque c'est le décret de protection qui détermine exactement les servitudes imposées au fonds.

Lorsque les travaux nécessitent un permis de construire, le dit permis ne peut être délivré qu'avec l'accord exprès du ministre chargé des sites ou de leur délégué ou encore de l'autorité mentionnée dans le décret instituant la zone de protection (art. R. 421-38-6 du code de l'urbanisme).

Le pétitionnaire ne pourra bénéficier d'un permis de construire tacite (art. R. 421-12 et R. 421-19 du code de l'urbanisme).

Lorsque les travaux sont soumis au régime de déclaration en application de l'article L. 422-2 du code de l'urbanisme, le service instructeur consulte les autorités mentionnées à l'article R. 421-38-6 II du code de l'urbanisme. Les autorités ainsi consultées font connaître à l'autorité compétente leur opposition ou les prescriptions qu'elles demandent dans un délai d'un mois à dater de la réception de la demande d'avis par l'autorité consultée. A défaut de réponse dans ce délai, elles sont réputées avoir émis un avis favorable (art. R. 422-8 du code de l'urbanisme).

Le permis de démolir visé aux articles L. 430-1 et suivants du code de l'urbanisme, tient lieu de l'autorisation de démolir prévue par la loi du 2 mai 1930 sur les sites (article L. 430-1 du code de l'urbanisme). Dans ce cas, le permis de démolir doit être conforme à l'avis du ministre des sites ou de son délégué.

## **B. - LIMITATIONS AU DROIT D'UTILISER LE SOL**

### **1 Obligations passives**

#### **a) Inscription sur l'inventaire des sites**

Interdiction de toute publicité, sauf dérogation (dans les formes prévues à la section 4 de la loi n° 79-1150 du 29 décembre 1979 relative à la publicité, aux enseignes et préenseignes, modifiée par la loi n° 85-729 du 18 juillet 1985) dans les sites inscrits à l'inventaire et dans les zones de protection délimitées autour de ceux-ci (art. 7 de la loi de 1979).

Les préenseignes sont soumises aux dispositions mentionnées ci-dessus concernant la publicité (art. 18 de la loi du 29 décembre 1979).

L'installation des enseignes est soumise à autorisation dans les zones visées ci-dessus (art. 17 de la loi du 29 décembre 1979).

Interdiction d'établir des campings sauf autorisation préfectorale (décret n° 59-275 du 7 février 1959 et décret d'application n° 68-134 du 9 février 1968) ou de créer des terrains aménagés en vue du stationnement des caravanes (art. R. 443.9 du code de l'urbanisme). Obligation pour le maire de faire

connaître par affichage et panneaux ces réglementations.

**b) Classement du site et instance de classement**

Interdiction de toute publicité sur les monuments naturels et dans les sites classés (art. 4 de la loi du 29 décembre 1979). Les préenseignes sont soumises à la même interdiction (art. 18 de la loi du 29 décembre 1979).

L'installation d'une enseigne est soumise à autorisation dans les zones visées ci-dessus (art. 17 de la loi du 29 décembre 1979).

Interdiction à quiconque d'acquiescer un droit de nature à modifier le caractère et l'aspect des lieux.

Interdiction d'établir une servitude conventionnelle sauf autorisation du ministre compétent.

Interdiction d'établir des campings sauf autorisation ministérielle accordée après avis de la commission départementale et supérieure des sites (décret n° 59-275 du 7 février 1959 et décret d'application n° 68-134 du 9 février 1968), ou de créer des terrains aménagés en vue du stationnement des caravanes (art. R. 443-9 du code de l'urbanisme). Obligation pour le maire de faire connaître ces réglementations par affichage et panneaux.

**c) Zone de protection d'un site**

Obligation pour le propriétaire des parcelles situées dans une telle zone de se soumettre aux servitudes particulières à chaque secteur déterminé par le décret d'institution et relatives aux servitudes de hauteur, à l'interdiction de bâtir, à l'aspect esthétique des constructions. La commission supérieure des sites est, le cas échéant, consultée par les préfets ou par le ministre compétent préalablement aux décisions d'autorisation.

Interdiction de toute publicité, sauf dérogation dans les formes prévues à la section 4 de la loi du 29 décembre 1979, dans les zones de protection délimitées autour d'un site classé (art. 7 de la loi de 1979).

Les préenseignes sont soumises aux dispositions mentionnées ci-dessus, en ce qui concerne la publicité (art. 18 de la loi de 1979).

Interdiction en règle générale d'établir des campings et terrains aménagés en vue du stationnement des caravanes.

**2 - Droits résiduels du propriétaire**

**a) Inscription sur l'inventaire des sites**

Possibilité pour le propriétaire de procéder à des travaux d'exploitation courante en ce qui concerne les fonds ruraux et d'entretien normal pour les édifices dans les conditions mentionnées au § A 20 a.

**b) Classement d'un site**

Possibilité pour le propriétaire de procéder aux travaux pour lesquels il a obtenu l'autorisation dans les conditions visées au § A 20 b.

**LOI DU 2 MAI 1930**  
**relative à la protection des monuments naturels et des sites**  
**de caractère artistique, historique, scientifique, légendaire ou pittoresque**

*(Journal officiel du 4 mai 1930)*

**TITRE 1er**

**ORGANISMES**

**Art. 1er** (*Ordonnance n° 45-2633 du 2 novembre 1945, art. 1er*). — «Il est institué dans chaque département une commission dite commission des sites, perspectives et paysages.»

*(2e alinéa abrogé par l'article 1er du décret n° 70-288 du 31 mars 1970.)*

**Art. 2.** - (*Abrogé par l'article 1er du décret n° 70-288 du 31 mars 1970.*)

**Art. 3.** - (*Ordonnance n° 45-2633 du 2 novembre 1945, art. 3.*) - «Il est institué auprès du ministre des affaires culturelles une commission dite commission supérieure des sites, perspectives et paysages.»

*(2e et 3e alinéas abrogés par l'article 1er du décret n° 70-288 du 31 mars 1970.)*

*(Ordonnance n° 45-2633 du 2 novembre 1945, art. 3.)* - «La composition et les modalités de fonctionnement de la commission supérieure des sites, perspectives et paysages et de la section permanente sont déterminées par le règlement d'administration publique prévu à l'article 27 ci-après.»

**TITRE II**

**INVENTAIRE ET CLASSEMENT DES MONUMENTS NATURELS ET DES SITES**

**Art. 4** - (*Loi n° 67-1174 du 28 décembre 1967, art. 3.*) - Il est établi dans chaque département une liste des monuments naturels et des sites dont la conservation ou la préservation présente, au point de vue artistique, historique, scientifique, légendaire ou pittoresque, un intérêt général.

La commission départementale des sites, perspectives et paysages prend l'initiative des inscriptions qu'elle juge utiles et donne son avis sur les propositions d'inscription qui lui sont soumises, après en avoir informé le conseil municipal de la commune intéressée et avoir obtenu son avis.

L'inscription sur la liste est prononcée par arrêté du ministre des affaires culturelles. Un décret en Conseil d'Etat fixe la procédure selon laquelle cette inscription est notifiée aux propriétaires ou fait l'objet d'une publicité. La publicité ne peut être substituée à la notification que dans les cas où celle-ci est rendue impossible du fait du nombre élevé de propriétaires d'un même site ou monument naturel, ou de l'impossibilité pour l'administration de connaître l'identité ou le domicile du propriétaire.

L'inscription entraîne, sur les terrains compris dans les limites fixées par l'arrêté, l'obligation pour les intéressés de ne pas procéder à des travaux autres que ceux d'exploitation courante en ce qui concerne les fonds ruraux et d'entretien normal en ce qui concerne les constructions, sans avoir avisé, quatre mois d'avance, l'administration de leur intention

**Art. 5.** - Les monuments naturels et les sites inscrits ou non sur la liste dressée par la commission départementale peuvent être classés dans les conditions et selon les distinctions établies par les articles ci-après.

La commission départementale des monuments naturels et des sites prend l'initiative des classements qu'elle juge utile et donne son avis sur les propositions de classement qui lui sont soumises.

Lorsque la commission supérieure est saisie directement d'une demande de classement, celle-ci est renvoyée à la commission départementale aux fins d'instruction et, le cas échéant, de propositions de classement. En cas d'urgence, le ministre fixe à la commission départementale un délai pour émettre son avis. Faute par elle de se prononcer dans ce délai, le ministre consulte la commission supérieure et donne à la demande la suite qu'elle comporte.

**Art. 5-I** (*Loi n° 67-1174 du 28 décembre 1967, art. 4.*) - Lorsqu'un monument naturel ou un site appartenant en tout ou partie à des personnes autres que celles énumérées aux articles 6 et 7 fait l'objet d'un projet de classement, les intéressés sont invités à présenter leurs observations selon une procédure qui sera fixée par décret en Conseil d'Etat.

**Art. 6.** - Le monument naturel ou le site compris dans le domaine public ou privé de l'Etat est classé par arrêté du ministre des affaires culturelles, en cas d'accord avec le ministre dans les attributions duquel le monument naturel ou le site se trouve placé, ainsi qu'avec le ministre des finances.

Il en est de même toutes les fois qu'il s'agit de classer un lac ou un cours d'eau susceptible de produire une puissance permanente de 50 kilowatts d'énergie électrique.

Dans le cas contraire, le classement est prononcé par un décret en Conseil d'Etat.

**Art. 7.** - Le monument naturel ou le site compris dans le domaine public ou privé d'un département ou d'une commune ou appartenant à un établissement public est classé par arrêté du ministre des affaires culturelles, s'il y a consentement de la personne publique propriétaire.

Dans le cas contraire, le classement est prononcé, après avis de la commission supérieure des monuments naturels et des sites, par un décret en Conseil d'Etat.

**Art. 8** (*Loi n° 67-1174 du 28 décembre 1967, art. 5*). - Le monument naturel ou le site appartenant à toute autre personne que celles énumérées aux articles 6 et 7 est classé par arrêté du ministre des affaires culturelles, après avis de la commission départementale des sites, perspectives et paysages, s'il y a consentement du propriétaire. L'arrêté détermine les conditions du classement.

A défaut du consentement du propriétaire, le classement est prononcé, après avis de la commission supérieure, par décret en Conseil d'Etat. Le classement peut donner droit à indemnité au profit du propriétaire s'il entraîne une modification à l'état ou à l'utilisation des lieux déterminant un préjudice direct, matériel et certain.

La demande d'indemnité doit être produite dans le délai de six mois à dater de la mise en demeure faite au propriétaire de modifier l'état ou l'utilisation des lieux en application des prescriptions particulières de la décision de classement. A défaut d'accord amiable, l'indemnité est fixée par le juge de l'expropriation.

Si le Gouvernement entend ne pas donner suite au classement d'office dans les conditions ainsi fixées, il peut, à tout moment de la procédure, et au plus tard dans le délai de trois mois à compter de la notification de la décision judiciaire, abroger le décret de classement.

Le classement d'un lac ou d'un cours d'eau pouvant produire une énergie électrique permanente d'au moins 50 kilowatts ne pourra être prononcé qu'après avis des ministres intéressés. Cet avis devra être formulé dans le délai de trois mois, à l'expiration duquel il pourra être passé outre.

En cas d'accord avec les ministres intéressés, le classement peut être prononcé par arrêté du ministre des affaires culturelles. Dans le cas contraire, il est prononcé par décret en Conseil d'Etat.

**Art. 8 bis** (*Abrogé par l'article 41 de la loi n° 76-629 du 10 juillet 1976.*)

**Art. 9** (*Loi n° 67-1174 du 28 décembre 1967, art. 6*). - A compter du jour où l'administration des affaires culturelles notifie au propriétaire d'un monument naturel ou d'un site son intention d'en poursuivre, le classement, aucune modification ne peut être apportée à l'état des lieux ou à leur aspect pendant un délai de douze mois, sauf autorisation spéciale (*Décret n° 88-1124 du 15 décembre 1988, art. 1er-a*) et sous réserve de l'exploitation courante des fonds ruraux et de l'entretien normal des constructions.

Lorsque l'identité ou le domicile du propriétaire sont inconnus, la notification est valablement faite au maire qui en assure l'affichage et, le cas échéant, à l'occupant des lieux.

**Art. 10** (*Décret n° 59-89 du 7 janvier 1959, art. 16-1*). - Tout arrêté ou décret prononçant un classement est publié, par les soins de l'administration des affaires culturelles, au bureau des hypothèques de la situation de l'immeuble classé.

Cette publication qui ne donne lieu à aucune perception au profit du Trésor, est faite dans les formes et de la manière prescrites par les lois et règlements concernant la publicité foncière.

**Art. 11.** - Les effets du classement suivent le monument naturel ou le site classé, en quelques mains qu'il passe.

Quiconque aliène un monument naturel ou un site classé est tenu de faire connaître à l'acquéreur l'existence du classement.

Toute aliénation d'un monument naturel ou d'un site classé doit, dans les quinze jours de sa date, être notifiée au ministre des affaires culturelles par celui qui l'a consentie.

**Art. 12** - (*Loi n° 67-1174 du 28 décembre 1967, art. 7*). — Les monuments naturels ou les sites classés ne peuvent ni être détruits, ni être modifiés dans leur état ou leur aspect, sauf autorisation spéciale (*Décret n° 88-1124 du 15 décembre 1988, art. 1er-b*).

**Art. 13.** - Aucun monument naturel ou site classé ou proposé pour le classement ne peut être compris dans une enquête aux fins d'expropriation pour cause d'utilité publique, qu'après que le ministre des affaires culturelles aura été appelé à présenter ses observations.

Nul ne peut acquérir par prescription, sur un monument naturel ou sur un site classé, de droit de nature à modifier son caractère ou à changer l'aspect des lieux.

Aucune servitude ne peut être établie par convention sur un monument naturel ou un site classé qu'avec l'agrément du ministre des affaires culturelles.

**Art. 14** (*Décret n° 59-89 du 7 janvier 1959, art. 16-2*). - «Le déclassement total ou partiel d'un monument ou d'un site classé est prononcé, après avis des commissions départementales ou supérieures, par décret en Conseil d'Etat. Le déclassement est notifié aux intéressés et publié au bureau des hypothèques de la situation des biens, dans les mêmes conditions que le classement. »

Le décret de déclassement détermine, sur avis conforme du Conseil d'Etat, s'il y a lieu ou non à la restitution de l'indemnité prévue à l'article 8 ci-dessus.

**Art. 15** (*Abrogé par l'article 56 de l'ordonnance n° 58-997 du 23 octobre 1958.*)

**Art. 16.** - A compter du jour où l'administration des affaires culturelles notifie au propriétaire d'un monument naturel ou d'un site non classé son intention d'en poursuivre l'expropriation, tous les effets du classement s'appliquent de plein droit à ce monument naturel ou à ce site. Ils cessent de s'appliquer si la déclaration d'utilité publique n'intervient pas dans les «douze mois» de cette notification. Lorsque l'utilité publique a été déclarée, l'immeuble peut être classé sans autre formalité par arrêté du ministre des affaires culturelles.

### TITRE III

#### SITES PROTÉGÉS

(*Articles 17 à 20 abrogés par la loi n° 83-8 du 7 janvier 1983*) (1)

### TITRE IV

#### DISPOSITIONS PENALES

**Art. 21.** (*Loi n° 76-1285 du 31 décembre 1976, art. 48-1*). - Sont punies d'une amende de (*Loi n° 77-1468 du 30 décembre 1977, art. 6.*) «2 000 -à 60 000 francs» les infractions aux dispositions des articles 4 (alinéa 4), 1 I (alinéas 2 et 3) et 13 (alinéa 3) de la présente loi.

Sont punies des peines prévues à l'article L. 480-4 du code de l'urbanisme les infractions aux dispositions des articles 9 (alinéa 1) et 12 ainsi qu'aux prescriptions des décrets prévus à l'article 19 (alinéa 1) de la présente loi.

Les dispositions des articles L. 480-1, L. 480-2, L. 480-3 et L. 480-5 à L. 480-9 du code de l'urbanisme sont applicables aux infractions à l'alinéa 4 de l'article 4 de la présente loi et aux dispositions visées au précédent alinéa, sous la seule réserve des conditions suivantes

Les infractions sont constatées en outre par les fonctionnaires et les agents commissionnés à cet effet par le ministre chargé des sites et par les fonctionnaires et agents commissionnaires et assermentés pour les infractions en matière forestière, de chasse et de pêche.

Pour l'application de l'article L. 480-5, le tribunal statue, soit sur la mise en conformité des lieux avec les prescriptions formulées par le ministre chargé des sites, soit sur leur rétablissement dans leur état antérieur.

Le droit de visite prévu à l'article L. 460-1 du code de l'urbanisme est ouvert aux représentants du ministre chargé des sites ; l'article L. 480-12 est applicable.

(*Les articles 21-1 d 21-8 sont abrogés par l'article 48-II de la loi n° 76-1285 du 31 décembre 1976.*)

**Art. 22.** - Quiconque aura intentionnellement détruit, mutilé ou dégradé un monument naturel ou un site classé ou inscrit sera puni des peines portées à l'article 257 du code pénal, sans préjudice de tous dommages-intérêts.

**Art. 23.** - L'article 463 du code pénal est applicable dans les cas prévus aux deux articles précédents.

## TITRE V DISPOSITIONS DIVERSES

**Art. 24.** - (*Décret n° 65-515 du 30 juin 1965, art. 1er.*) «L'établissement public institué par la loi du 10 juillet 1914 prend la dénomination de «Caisse nationale des monuments historiques et des sites.»

Elle peut recueillir et gérer des fonds destinés à être mis à la disposition du ministre des affaires culturelles en vue de la conservation ou de l'acquisition des monuments naturels et des sites classés ou proposés pour le classement.

*(3e alinéa abrogé par l'article 8 du décret n° 65-515 du 30 juin 1965.)*

**Art. 25.** - Les recettes de la Caisse nationale des monuments historiques et des sites seront déterminées par la prochaine loi de finances.

**Art. 26.** - Les dispositions de la présente loi sont applicables aux monuments naturels et aux sites régulièrement classés avant sa promulgation conformément aux dispositions de la loi du 21 avril 1906.

Il sera dressé, pour chacun de ces monuments naturels et de ces sites, un extrait de l'arrêté de classement reproduisant tout ce qui le concerne. Cet extrait sera transcrit au bureau des hypothèques de la situation de l'immeuble par les soins de l'administration des affaires culturelles. Cette transcription ne donnera lieu à aucune perception au profit du Trésor.

Dans un délai de trois mois, la liste des sites et monuments naturels classés avant la promulgation de la présente loi sera publiée au *Journal officiel*. Cette liste sera tenue à jour. Dans le courant du premier trimestre de chaque année sera publiée au *Journal officiel* la nomenclature des monuments naturels et des sites classés ou protégés au cours de l'année précédente.

**Art. 27.** - Un règlement d'administration publique (2) contresigné du ministre des finances et du ministre des affaires culturelles déterminera les détails d'application de la présente loi, et notamment la composition et le mode d'élection des membres, autres que les membres de droit, des commissions prévues aux articles 1er et 3, ainsi que les dispositions spéciales relatives à la commission des monuments naturels et des sites du département de la Seine, les attributions de la section permanente des commissions départementales et les indemnités de déplacement qui pourront être allouées aux membres des différentes commissions (1).

**Art. 28.** - (*Abrogé par la loi n° 83-8 du 7 janvier 1983, art. 72.*)

**Art. 29.** - (*Implicitement abrogé depuis l'accession à l'indépendance des anciennes colonies et de l'Algérie.*)

**Art. 30.** - La loi du 21 avril 1906 organisant la protection des sites et monuments naturels de caractère artistique est abrogée.

(1) Les articles 17 à 20 (titre III) sont abrogés par l'article 72 de la loi n° 83-8 du 7 janvier 1983. Toutefois les zones de protection créées en application des articles précités de la loi du 2 mai 1930 continuent à produire leurs effets jusqu'à leur suppression ou leur remplacement par des zones de protection du patrimoine architectural et urbain.

(2) Décret n° 70-288 du 31 mars 1970.

### **DECRET N° 69-607 DU 13 JUIN 1969** **portant application des articles 4 et 5-1** **de la loi modifiée du 2 mai 1930 sur la protection des sites** *(Journal officiel du 17 juin 1969)*

Le Premier ministre,

Sur le rapport du ministre d'Etat chargé des affaires culturelles, du garde des sceaux, ministre de la justice, du ministre de l'intérieur, du ministre de l'économie et des finances, du ministre de l'équipement et du logement et du ministre de l'agriculture,

Vu la loi du 2 mai 1930 réorganisant la protection des monuments naturels et des sites, modifiée notamment par le titre II de la loi n° 67-1174 du 28 décembre 1967;

Vu la loi n° 65-947 du 10 novembre 1965 étendant aux départements d'outre-mer le champ d'application de plusieurs lois relatives à la protection des sites et des monuments historiques;

Vu le décret n° 47-593 du 23 août 1947 portant règlement d'administration publique pour l'application de la loi du 2 mai 1930, modifié par le décret n° 58-102 du 31 janvier 1958;

Vu le décret n° 66-649 du 26 août 1966 étendant aux départements d'outre-mer certaines dispositions de caractère réglementaire relatives à la protection des sites et des monuments historiques;

Vu le décret n° 67-300 du 30 mars 1967 étendant aux départements d'outre-mer les décrets pris pour l'application de plusieurs lois relatives à la protection des sites et des monuments historiques;

Le Conseil d'Etat (section de l'intérieur) entendu,  
Décrète

**Art. 1er.** - Le préfet communique la proposition d'inscription à l'inventaire des sites et monuments naturels pour avis du conseil municipal aux maires des communes dont le territoire est concerné par ce projet.

Si le maire ne fait pas connaître au préfet la réponse du conseil municipal dans le délai de trois mois à compter de la réception de la demande d'avis, cette réponse est réputée favorable.

**Art. 2.** - L'arrêté prononçant l'inscription sur la liste est notifié par le préfet aux propriétaires du monument naturel ou du site.

Toutefois, lorsque le nombre de propriétaires intéressés par l'inscription d'un même site ou monument naturel est supérieur à cent, il peut être substitué à la procédure de notification individuelle une mesure générale de publicité dans les conditions fixées à l'article 3.

Il est procédé également par voie de publicité lorsque l'administration est dans l'impossibilité de connaître l'identité ou le domicile des propriétaires.

**Art. 3.** - Les mesures de publicité prévues à l'article 2 (alinéas 2 et 3 ci-dessus) sont accomplies à la diligence du préfet, qui fait procéder à l'insertion de l'arrêté prononçant l'inscription dans deux journaux dont au moins un quotidien dont la distribution est assurée dans les communes intéressées. Cette insertion doit être renouvelée au plus tard le dernier jour du mois qui suit la première publication.

L'arrêté prononçant l'inscription est en outre publié dans ces communes, pendant une durée qui ne peut être inférieure à un mois, par voie d'affichage à la mairie et tous autres endroits habituellement utilisés pour l'affichage des actes publics ; l'accomplissement de ces mesures de publicité est certifié par le maire, qui en informe aussitôt le préfet.

L'arrêté prononçant l'inscription est ensuite publié au Recueil des actes administratifs du département. Il prend effet à la date de cette publication.

**Art. 4.** - L'enquête prévue à l'article 5-1 de la loi du 2 mai 1930 préalablement à la décision de classement est organisée par un arrêté du préfet qui désigne le chef de service chargé de conduire la procédure et fixe la date à laquelle celle-ci doit être ouverte et sa durée qui ne peut être inférieure à quinze jours ni supérieure à trente jours.

Cet arrêté précise les heures et les lieux où le public peut prendre connaissance du projet de classement qui comporte:

1° Une notice explicative indiquant l'objet de la mesure de protection, et éventuellement les prescriptions particulières de classement;

2° Un plan de délimitation du site.

Ce même arrêté est inséré dans deux journaux dont au moins un quotidien dont la distribution est assurée dans les communes intéressées. Il est en outre publié dans ces communes par voie d'affichage; l'accomplissement de ces mesures de publicité est certifié par le maire.

**Art. 5.** - Pendant un délai s'écoulant du premier jour de l'enquête au vingtième jour suivant sa clôture, toute personne intéressée peut adresser, par lettre recommandée avec demande d'avis de réception, des observations au préfet, qui en informe la commission départementale des sites, perspectives et paysages.

Pendant le même délai et selon les mêmes modalités, les propriétaires concernés font connaître au préfet, qui en informe la commission départementale des sites, perspectives et paysages, leur opposition ou leur consentement au projet de classement.

A l'expiration de ce délai, le silence du propriétaire équivaut à un défaut de consentement. Toutefois, lorsque l'arrêté de mise à l'enquête a été personnellement notifié au propriétaire, son silence à l'expiration du délai équivaut à un accord tacite.

**Art. 6.** - La décision de classement fait l'objet d'une publication au *Journal officiel*.

**Art. 7.** - Lorsque la décision de classement comporte des prescriptions particulières tendant à modifier l'état

ou l'utilisation des lieux, elle doit être notifiée au propriétaire.

Cette notification s'accompagne de la mise en demeure d'avoir à mettre les lieux en conformité avec ces prescriptions particulières suivant les dispositions de l'article 8 (alinéa 3) de la loi du 2 mai 1930.

**Art. 8.** — La décision d'inscription ou de classement et le plan de délimitation du site seront reportés au plan d'occupation des sols du territoire concerné.

**Art. 9.** — Le ministre d'Etat chargé des affaires culturelles, le garde des sceaux, ministre de la justice, le ministre de l'intérieur, le ministre de l'économie et des finances, le ministre de l'équipement et du logement, le ministre de l'agriculture, le secrétaire d'Etat auprès du Premier ministre, chargé des départements et territoires d'outre-mer, le secrétaire d'Etat à l'intérieur et le secrétaire d'Etat à l'économie et aux finances sont chargés, chacun en ce qui le concerne, de l'exécution du présent décret, qui sera publié au *Journal officiel* de la République française.

Fait à Paris, le 13 juin 1969.



## DECRET N° 70-288 DU 31 MARS 1970

**abrogeant certaines dispositions de la loi du 2 mai 1930 relative à la protection des monuments naturels et des sites de caractère artistique, historique, scientifique, légendaire ou pittoresque et portant règlement d'administration publique sur la composition et le fonctionnement des commissions départementales et de la commission supérieure instituée en application de ladite loi**

*(Journal officiel du 4 avril 1970)*

### **TITRE III**

*(Décret n° 77-49 du 19 janvier 1977, art. 8)*

#### **DÉCLARATION PREALABLE DES PROJETS DE TRAVAUX DANS LES SITES INSCRITS A L'INVENTAIRE**

**Art. 17 bis.** - La déclaration préalable, prévue à l'alinéa 4 de l'article 4 de la loi susvisée du 2 mai 1930, est adressée au préfet du département qui recueille l'avis de l'architecte des Bâtiments de France sur le projet.

*(Décret n° 77-734 du 7 juillet 1977, art. 1er.)* «Lorsque l'exécution des travaux est subordonnée à la délivrance d'un permis de construire ou d'un permis de démolir, la demande de permis tient lieu de la déclaration préalable.

«Lorsque l'exécution des travaux est subordonnée à la délivrance d'une autorisation d'utilisation du sol en application des dispositions du titre IV du livre IV de la deuxième partie du code de l'urbanisme, la demande d'autorisation tient lieu de la déclaration préalable.»

**Art. 18.** - Le ministre d'Etat chargé des affaires culturelles, le ministre de l'intérieur, le ministre de l'économie et des finances, le ministre délégué auprès du Premier ministre, chargé des départements et territoires d'outre-mer, et le secrétaire d'Etat auprès du Premier ministre, chargé de la fonction publique et des réformes administratives, sont chargés, chacun en ce qui le concerne, de l'exécution du présent décret, qui sera publié au *Journal officiel* de la République française.

Fait à Paris, le 31 mars 1970.





---

## **SERVITUDES RELATIVES A L'UTILISATION DE CERTAINES RESSOURCES ET EQUIPEMENTS**

---

**EL3 – Servitude de Halage et de marchepied**

**EL7 – Servitude d'alignement des voies publiques**

**T1 – Servitude relative aux voies ferrées**

**I3 – Servitude à l'établissement et à l'exploitation des canalisations de transport de gaz**

**PT1 – Servitudes relatives aux transmissions radioélectriques concernant la protection des centres de réception contre les perturbations électromagnétiques**

**PT2 – Servitudes relatives aux transmissions radioélectriques concernant la protection contre les obstacles des centres d'émission et de réception exploités par l'Etat**

**PT2 LH – Servitudes relatives à la protection contre les obstacles pour liaison hertzienne**





ma NF  
A

Direction  
interrégionale  
du Bassin  
de la Seine

Arrondissement  
Picardie

Venette, le 17 décembre 2012

Le Chef de l'Arrondissement Picardie  
à  
Direction Départementale des Territoires  
S.A.U.E.  
40, rue Jean Racine  
B.P. 317  
60 021 BEAUVAIS CEDEX

objet : Porté à Connaissance PLU de CREIL - *26/10/12*  
référence : Courrier en date du 29 octobre 2012  
P.J :  
nom du document : 20121217-cour-PAC du PLU de Creil.odt



En réponse à votre lettre du 29 octobre 2012 relative au porté à connaissance dans le cadre de l'élaboration du PLU de la commune de Creil, je vous transmets les éléments suivants :

**Au titre de la gestion du Domaine Public Fluvial :**

***Délimitation du Domaine Public Fluvial***

La commune de CREIL est riveraine de la rivière Oise canalisée, cours d'eau appartenant au domaine public fluvial délimité par la hauteur des eaux coulant à pleins bords avant de déborder (Article L2111-9 du Code Général de la Propriété des Personnes Publiques).

***Servitudes d'utilité publique :***

Les parcelles bordant la rivière Oise canalisée sont grevées d'une servitude dite de « halage » en rive droite. Les propriétaires riverains sont tenus de laisser le long des bords du cours d'eau un espace de 7,80 mètres de largeur. Ils ne peuvent planter d'arbres ni se clore par haies ou autrement qu'à une distance de 9,75 mètres (article L2131-2 du Code Général de la Propriété des Personnes Publiques).

Les parcelles bordant la rivière Oise canalisée sont également grevées d'une servitude dite de « marchepied » de 3,25 mètres en rive gauche. Les propriétaires riverains ne peuvent planter d'arbres ni se clore par haies ou autrement qu'à une distance de 3,25 mètres (article L2131-2 du Code Général de la Propriété des Personnes Publiques).

2, boulevard Gambetta  
60280 COMPIEGNE  
téléphone 03 44 92 27 00  
télécopie 03 44 92 27 01  
mél. : APLSN-Seine  
@developpement-durable.gouv.fr

Établissement public à caractère industriel et commercial de l'Etat.  
Loi de Finances numéro 90-1168 du 29 décembre 1990 pour l'exercice 1991,  
article 124, RCS Bédoune TGI B 552017303, code APE 751 E,  
tva intracommunautaire FR 21 552 017 303, Siren 552017303  
compte bancaire : agent comptable secondaire de Paris,  
ouvert à la recette des finances de Paris n° 0004400 9217.16  
Service mis à disposition par le Ministère de l'Équipement, des Transports,  
de l'Aménagement du territoire, du Tourisme et de la Mer

### **Accès au domaine public fluvial :**

Les conditions d'accessibilité du domaine public fluvial sont précisées par le décret du 6 février 1932 portant règlement général de police des voies de navigation intérieure, modifié par le décret n°2008 1321 du 16 décembre 2008, et notamment :

- article 59 - « L'accès aux terre-pleins d'écluses, passerelles, autres dépendances d'écluses et barrage est interdit. »
- article 62 - « Nul ne peut circuler sur les digues et chemins de halage des canaux, des dérivations, des rigoles et des réservoirs, non plus que sur les chemins de halages et d'exploitation construits le long des cours d'eau domaniaux appartenant à l'Etat, s'il n'est porteur d'une autorisation écrite délivrée par l'autorité gestionnaire du domaine. »
- article 63 - « Ne peuvent être établis qu'en vertu d'une autorisation toujours révocable de l'administration et sous les conditions qu'elle aura déterminées :
  1. *Les accès ou sorties sur les digues ou francs bords des canaux, des rigoles, dérivations, réservoirs et sur les chemins de halage construits par l'Etat les rivières navigables ;*
  2. *Les lavoirs et abreuvoirs ;*
  3. *Les prises d'eau ;*
  4. *Les écoulements d'eau de toute nature ;*
  5. *Les ports privés ;*
  6. *Les pontons pour l'embarquement et le débarquement des voyageurs, ainsi que les appareils de levage pour la manutention des marchandises ;*
  7. *Les établissements flottants ;*
  8. *Et toutes les installations qui s'étendraient sur le domaine public. »*

L'utilisation du domaine public fluvial est ainsi subordonnée à la mise en place d'une convention de superposition d'affectation avec Voies Navigables de France.

Il n'existe pas de convention de superposition d'affectation sur le secteur de CREIL entre la commune et mon service.

### **Zones de stationnement de bateaux :**

L'article L2124-13 du Code Général de la Propriété des Personnes Publiques précise que les zones d'occupation du domaine public fluvial supérieure à un mois par un bateau, un navire, un engin flottant ou un établissement flottant ne peuvent être délimitées par le gestionnaire de ce domaine qu'après accord du maire de la commune sur le territoire de laquelle se trouvent ces zones. En dehors des zones ainsi délimitées, aucune occupation supérieure à un mois par un bateau, un navire, un engin flottant ou un établissement flottant ne peut être autorisée. La délimitation de ces zones, approuvée par le maire de CREIL, est consultable à la subdivision de Compiègne (79 barrage de Venette – 60280 Venette).

Yves BRYGO



# SERVITUDE EL3

\*\*\*\*

## COURS D'EAU DOMANIAUX, LACS ET PLANS D'EAU DOMANIAUX

\*\*\*\*

### I - GÉNÉRALITÉS

Servitudes de halage et de marche pied.

Servitudes à l'usage des pêcheurs.

Code du domaine public fluvial et de la navigation intérieure, articles 1er à 4, 15, 16 et 22.

Code rural, article 431 (art. 4 de la loi n° 84-512 du 29 juin 1984, modifiant l'ancien article 424 du code rural instituant une servitude à l'usage des pêcheurs).

Loi locale du 2 juillet 1891 modifiée par la loi locale du 22 avril 1902 sur l'usage et la répartition des eaux, validée par l'article 7, § 5, de la loi française du 1er juin 1924 et règlement d'application du 14 février 1892, § 39 et 41, applicables aux départements du Bas-Rhin, du Haut-Rhin et de la Moselle.

Circulaire n° 73-14 du 26 janvier 1973 (aménagement du territoire, équipement, logement et tourisme) relative à la servitude de marchepied.

Circulaire n° 78-95 du 6 juillet 1978 relative aux servitudes d'utilité publique affectant l'utilisation du sol et concernant les cours d'eau (report dans les plans d'occupation des sols).

Circulaire n° 80-7 du 8 janvier 1980 pour l'application du décret n° 79-1152 du 28 décembre 1979 (ministère de l'intérieur).

Conservation du domaine public fluvial.

Code du domaine public fluvial et de la navigation intérieure, article 28.

Ministère des transports (direction des transports terrestres, bureau de la gestion du domaine).

### II. - PROCEDURE D'INSTITUTION

#### A. - PROCEDURE

Application des dispositions du code du domaine public fluvial et de la navigation intérieure concernant ces servitudes:

-aux cours d'eau navigables (servitude de halage de 7,80 mètres, de marchepied de 3,25 mètres, article 15 dudit code);



- aux cours d'eau domaniaux rayés de la nomenclature des voies navigables ou flottables et demeurant classés dans le domaine public (servitudes de marchepied de 3,25 mètres sur les deux rives, article 15 du code du domaine public fluvial et de la navigation intérieure) ;
- aux lacs domaniaux, article 15 du code du domaine public fluvial et de la navigation intérieure (servitudes de marche pied de 3,25 mètres).

Application des dispositions de la loi locale du 2 juillet 1891 modifiée et du règlement du 14 février 1892, servitudes de halage de 7,80 mètres (maximum), de marchepied de 3,25 mètres (maximum), aux cours d'eau navigables ou flottables des départements du Bas-Rhin, du Haut-Rhin et de la Moselle.

Ces servitudes sont instituées à la demande de l'administration (art. 18 de la loi du 2 juillet 1891). En ce qui concerne le Rhin, cette servitude n'existe pas, la digue de protection, qui fait office de chemin de halage, étant propriété de l'Etat.

Application de l'article 431 du code rural (servitudes à l'usage des pêcheurs) aux cours d'eau domaniaux et plans d'eau domaniaux (largeur de 3,25 mètres pouvant être ramenée à 1,50 mètre) et aux cours d'eau rayés de la nomenclature des voies navigables ou flottables (largeur de 1,50 mètre).

## B. – INDEMNISATION

Indemnisation prévue pour les propriétaires riverains à raison des dommages qui leur sont occasionnés par l'institution des servitudes consécutives au classement ou à l'inscription à la nomenclature de la rivière ou du lac, sous déduction des avantages que peuvent leur procurer les dits classement ou inscription dans la nomenclature (art. 19 du code du domaine public fluvial et de la navigation intérieure).

Indemnisation prévue, lorsque pour les besoins de la navigation, la servitude de halage est établie sur une rive où cette servitude n'existait pas (art. 19 du code du domaine public fluvial et de la navigation intérieure).

Les contestations relatives à cette indemnité sont jugées par la juridiction compétente en matière d'expropriation (art. 20 du code du domaine public fluvial et de la navigation intérieure).

## C. - PUBLICITE

Publicité de l'acte d'inscription à la nomenclature ou de classement dans le domaine public

# III - EFFETS DE LA SERVITUDE

## A. - PREROGATIVES DE LA PUISSANCE PUBLIQUE

### 1 Prérogatives exercées directement par la puissance publique

Dans les départements du Bas-Rhin, du Haut-Rhin et de la Moselle, possibilité pour l'administration d'imposer aux propriétaires riverains des cours d'eau navigables ou flottables, de laisser sur les deux rives un emplacement ouvert à la circulation. La largeur de cet emplacement est fixée par l'administration. Elle ne peut dépasser 3,25 mètres (côté du marchepied) et 7,80 (côté halage). Dans ce dernier cas, il peut être défendu par l'administration d'établir des bâtiments, enclos ou fossés dans une zone supplémentaire de 1,95 mètres maximum (art. 18 de la loi locale du 2 juillet 1891).

### 2 Obligations de faire imposées au propriétaire

Néant

## B. - LIMITATIONS AU DROIT D'UTILISER LE SOL

### 1 Obligations passives

Obligation pour les riverains des fleuves et rivières inscrits sur la nomenclature des voies navigables ou flottables et des îles, dans l'intérêt du service de la navigation et partout où il existe un chemin de halage, de réserver le libre passage des animaux et véhicules assurant la traction des bateaux, ainsi que la circulation et les manœuvres des personnes effectuant des transports par voie d'eau ou assurant la

conduite des trains de bois de flottage, et ce, sur une largeur de 7,80 mètres (art. 15 du code du domaine public fluvial et de la navigation intérieure) (1).

Si la distance de 7,80 mètres doit être augmentée, l'administration est obligée de recourir à l'expropriation, si elle ne recueille pas le consentement des riverains (art. 19 du code du domaine public fluvial et de la navigation intérieure).

Interdiction pour les mêmes riverains, de planter des arbres ou de clore par haie autrement qu'à une distance de 9,75 mètres du côté où les bateaux se tirent et de 3,25 mètres sur le bord où il n'existe pas de chemin de halage (art. 15 du code du domaine public fluvial et de la navigation intérieure).

Obligation pour les riverains des cours d'eau rayés de la nomenclature des voies navigables ou flottables, mais maintenus dans le domaine public, de réserver de chaque côté libre passage pour les nécessités d'entretien du cours d'eau et l'exercice de la pêche, et ce, sur une distance de 1,50 mètre (art. 431 du code rural).

(l) La servitude de halage n'est imposée en principe que d'un seul côté ; sur l'autre existe la servitude de marchepied.

En outre, là où le halage a disparu subsiste la servitude de marchepied (Conseil d'Etat, 15 mai 1953, Chapelle).

Interdiction d'extraire sans autorisation à moins de 11,70 mètres de la limite des berges de rivières domaniales ou des bords des canaux domaniaux, des terres, sables, et autres matériaux sous peine d'amende ou du paiement des frais de remise en l'état des lieux (art. 28 du code du domaine public fluvial et de la navigation intérieure).

La loi locale dans les départements du Bas-Rhin, du Haut-Rhin et de la Moselle n'édicte pas de prescriptions analogues en ce qui concerne les extractions. Cependant, il paraît souhaitable pour la bonne gestion des voies navigables de les appliquer.

## **2 Droits résiduels du propriétaire**

Possibilité pour le propriétaire riverain d'exercer tous ses droits de propriétés qui ne sont pas incompatibles avec l'exercice des servitudes, d'où l'obligation avant d'entreprendre des constructions, des plantations ou l'édification de clôtures de demander au service gestionnaire de reconnaître la limite de la servitude. Si dans les trois mois à compter de la demande, l'administration n'a pas fixé la limite, les constructions, plantations ou clôtures faites par les riverains ne peuvent plus être supprimées, que moyennant indemnité au titre de l'article 18 du code du domaine public fluvial et de la navigation intérieure et pour les départements du Bas-Rhin, du Haut-Rhin et de la Moselle au titre de l'article 1er de la loi locale du 2 juillet 1891.

Possibilité pour le propriétaire riverain, lorsque l'intérêt du service de la navigation, les nécessités de l'entretien du cours d'eau et l'exercice de la pêche le permettent, d'obtenir par arrêté ministériel la réduction des distances des servitudes de halage et de marchepied (art. 16 du code du domaine public fluvial et de la navigation intérieure).

Possibilité pour le propriétaire riverain, lorsque l'exercice de la pêche et les nécessités d'entretien et de surveillance des cours d'eau et plans d'eau le permettent, d'obtenir par arrêté ministériel (ou du préfet par délégation), la réduction de la largeur de 3,25 mètres à 1,50 mètre (art. 431 du code rural).

## CODE DU DOMAINE PUBLIC FLUVIAL ET DE LA NAVIGATION INTERIEURE

Art. 1er. - (Loi n° 64-1245 du 16 décembre 1964, art. 29). - Le domaine public fluvial comprend :

- les cours d'eau navigables ou flottables, depuis le point où ils commencent à être navigables ou flottables Jusqu'à leur embouchure, ainsi que leurs bras, même non navigables ou non flottables, s'ils prennent naissance au-dessous du point où ces cours d'eau deviennent navigables ou flottables, les noues et boires qui tirent leurs eaux des mêmes cours d'eau, les dérivations, ou prises d'eau artificielles même établies dans des propriétés particulières à condition qu'elles aient été pratiquées par l'Etat dans l'intérêt de la navigation ou du flottage;

- les lacs navigables ou flottables ainsi que les retenues établies sur les cours d'eau du domaine public à condition que les terrains submergés aient été acquis par l'Etat ou par son concessionnaire à charge de retour à l'Etat en fin de concession;

- les rivières canalisées, les canaux de navigation, étangs ou réservoirs d'alimentation, contrefossés et autres dépendances;

- les sports publics situés sur les voies navigables et leurs dépendances;

- les ouvrages publics construits dans le lit ou sur les bords des voies navigables ou flottables pour la sûreté et la facilité de la navigation ou du halage;

- les cours d'eau, lacs et canaux qui, rayés de la nomenclature des voies navigables ou flottables, ont été maintenus dans le domaine public;

- les cours d'eau et lacs ainsi que leurs dérivations classés dans le domaine public selon la procédure fixée à l'article 2-1 en vue d'assurer l'alimentation en eau des voies navigables, les besoins en eau de l'agriculture et de l'industrie, l'alimentation des populations ou la protection contre les inondations.

Les cours d'eau et les lacs appartenant au domaine public sont appelés cours d'eau et lacs domaniaux.

Art. 2. - (Loi n° 64-1245 du 16 décembre 1964, art. 29). - Les parties navigables ou flottables d'un fleuve, d'une rivière ou d'un lac sont déterminées par des décrets pris après enquête de commodo et incommodo, tous les droits des tiers réservés, sur le rapport du ministre de l'équipement et du logement, après avis du ministre chargé de la police ou de la gestion de ce cours d'eau ou de ce lac et du ministre de l'économie et des finances.

Art. 2-1. - (Loi n° 64-1245 du 16 décembre 1964, art. 29). -Le classement d'un cours d'eau, d'une section de cours d'eau ou d'un lac dans le domaine public, pour l'un des motifs énumérés à l'avant-dernier alinéa de l'article 1<sup>er</sup>, est prononcé, après enquête d'utilité publique, par décret en Conseil d'Etat pris sur le rapport du ou des ministres intéressés et du ministre chargé de la police ou de la gestion de ce cours d'eau ou de ce lac, après avis du ministre de l'économie et des finances, tous les droits des riverains du cours d'eau ou du propriétaire du lac et des tiers réservés.

Les indemnités pouvant être dues en raison des dommages entraînés par ce classement sont fixées comme en matière d'expropriation pour cause d'utilité publique, compensation faite des avantages que les intéressés peuvent en retirer.

Art. 3. - (Loi n° 64-1245 du 16 décembre 1964, art. 29). -Les voies d'eau navigables ou flottables, naturelles ou artificielles, faisant partie du domaine public de l'Etat, peuvent être rayées de la nomenclature des voies navigables ou flottables et maintenues dans le domaine public par décret en Conseil d'Etat, après avis du ministre de l'économie et des finances, dans les conditions fixées par un décret en Conseil d'Etat.

Art. 4. - (Loi n° 64-1245 du 16 décembre 1964, art. 29). -Le déclassement des cours d'eau ou lacs domaniaux navigables ou non et des canaux faisant partie du domaine public de l'Etat est prononcé après enquête d'utilité publique par décret en Conseil d'Etat pris sur le rapport du ministre des transports ou du ministre de l'agriculture s'il est chargé de la gestion du cours d'eau ou du lac, après avis des ministres chargés respectivement de l'économie et des finances, de l'intérieur, de l'industrie, ainsi que, suivant le cas, après avis du ministre de l'agriculture ou du ministre des transports dans les conditions fixées par décret en Conseil d'Etat.

Art. 15. - (Loi n° 64-1245 du 16 décembre 1964, art. 31). - Les propriétaires riverains des fleuves et rivières inscrits sur la nomenclature.

Ils ne peuvent planter d'arbres ni se clore par haies ou autrement qu'à une distance de 9,75 mètres du côté où les bateaux se tirent et de 3,25 mètres sur le bord où il n'existe pas de chemin de halage.

Les propriétés riveraines d'un cours d'eau domanial rayé de la nomenclature des voies navigables ou flottables ou classé dans le domaine public par application de l'article 2-1 ainsi que les propriétés riveraines d'un lac domanial sont grevées sur chaque rive de cette dernière servitude de 3,25 mètres, dite servitude de «marchepied». Lorsqu'un cours d'eau est déjà grevé de la servitude prévue par le décret n° 59-96 du 7 janvier 1959, cette dernière servitude est maintenue.

Tout contrevenant sera passible d'une amende de 6000 à 120000 francs (60 à 1200 F) et devra, en outre, remettre les lieux en l'état ou, à défaut, payer les frais de la remise en état d'office par l'administration.

Art. 16. - (Loi n° 64-1245 du 16 décembre 1964, art. 31).- Lorsque l'intérêt du service de la navigation le permettra, les distances fixées par les deux premiers alinéas de l'article précédent, pour la servitude de halage, seront réduites p»r arrêté ministériel.

Lorsque l'exercice delà pêche et les nécessités d'entretien du cours d'eau le permettront, la distance fixée par le troisième alinéa de l'article précédent pour la servitude de marchepied pourra être exceptionnellement réduite par arrêté ministériel.

Art. 17. - Dans l'intérêt de l'approvisionnement de Paris, les propriétaires des terrains proches des rivières navigables ou flottables du bassin de la Seine sont tenus de souffrir, moyennant indemnité, l'utilisation de leurs terres en nature de prés ou de labours parles marchands de bois pour y faire les amas de leurs bois, soit pour les charger en bateaux, soit pour les mettre entrains.

Afin que les propriétaires puissent être payés par chacun des marchands de bois ceux-ci seront tenus de faire marquer leur bois de leur marque particulière et de 103 disposer par piles de 2,60 mètres de hauteur et de 30 mètres de longueur en ne laissant entre les piles qu'une distance de 0,65 mètre.

L'enlèvement des bois ne pourra être fait qu'après paiement aux propriétaires de l'indemnité d'occupation.

Art. 18. - (Loi n° 64-1245 du 16 décembre 1964, art. 32). - Les propriétaires riverains qui veulent faire des constructions, plantations ou clôtures le long des cours d'eau domaniaux peuvent, au préalable, demander à l'administration de reconnaître la limite de la servitude.

Si, dans les trois mois à compter de la demande, l'administration n'a pas fixé la limite, les constructions, plantations ou clôtures faites par les riverains ne peuvent plus être supprimées que moyennant indemnité.

Art. 19. - (Loi n° 64-1245 du 16 décembre 1964, art. 31). -Lorsque le classement d'un lac, d'une rivière ou, portion de rivière dans le domaine public fluvial, ou son inscription sur la nomenclature des voies navigables ou flottables assujettit les propriétaires riverains aux servitudes établies par l'article 15, il leur est dû une indemnité proportionnée au dommage qu'ils éprouvent en tenant compte des avantages que peut leur procurer ce classement ou cette inscription.

Les propriétaires riverains auront également droit à une indemnité lorsque, pour les besoins de la navigation, la servitude de halage sera établie sur une rive où cette servitude n'existait pas.

Art. 20. - (Loi n° 64-1245 du 16 décembre 1964, art. 31). -Les contestations relatives à l'indemnité due aux propriétaires en raison de l'établissement des servitudes de halage et de marchepied sont jugées par la juridiction compétente en matière d'expropriation pour cause d'utilité publique.

Art. 21. - Dans le cas où l'administration juge que la servitude de halage est insuffisante et veut établir, le long du fleuve ou de la rivière, un chemin dans des conditions constantes de viabilité, elle doit, à défaut de consentement exprès des riverains» acquérir le terrain nécessaire à l'établissement du chemin en se conformant aux lois sur l'expropriation pour cause a-utilité publique.

Art. 22. - Les conditions d'utilisation du chemin de halage ou du marchepied par des fermiers de la pêche et les porteurs de licences sont fixées par l'article 424 du code rural.

## **CODE RURAL**

Art. 431 (Loi n° 84-512 du 29 juin 1984, art. 4). - Tout propriétaire, locataire, fermier ou titulaire d'un droit réel, riverain d'un cours d'eau domanial ou d'un plan d'eau domanial, est tenu de laisser à l'usage des pêcheurs, le long de ceux-ci, un espace libre sur 3,25 mètres de largeur.

Lorsque l'exercice de la pêche et les nécessités d'entretien et de surveillance du cours d'eau ou du plan d'eau le permettent, les ministres chargés de la pêche en eau douce et de la gestion du domaine public fluvial ou,

par délégation, le commissaire de la République du département peuvent réduire la, largeur de 3,25 mètres précitée jusqu'à 1,50 mètre.

Le long des cours d'eau rayés de la nomenclature des voies navigables ou flottables mais maintenus dans le domaine public, la largeur de l'espace libre laissé à l'usage des pêcheurs est fixée à 1,50 mètre.

Le long des canaux ; de navigation, les pêcheurs peuvent user du chemin de halage et de la portion de berge faisant partie du domaine public, dans la mesure où elle permet l'exploitation de la voie navigable.

Ce droit peut, exceptionnellement, être supprimé soit pour des raisons d'intérêt général, soit pour des raisons de sécurité lorsque les berges sont incluses dans des établissements industriels, sur décision des ministres chargés de la pêche en eau douce et de la gestion du domaine public fluvial ou, par délégation, du commissaire de la République du département.

En cas de non-respect des dispositions du présent article relatives au droit de passage, le riverain doit, sur injonction de l'administration, remettre les lieux en état dans le délai fixé par celle-ci. A défaut d'exécution dans le délai prescrit, la remise en état sera effectuée d'office par l'administration ou son concessionnaire, aux frais du riverain.



# SERVITUDE EL7

\*\*\*\*

## SERVITUDE D'ALIGNEMENT

\*\*\*\*

### I - GENERALITES

Servitudes d'alignement.

Code de la voirie routière : articles L. 112-1 à L. 112-7, R. 112-1 à R. 112-3 et R. 141-1.

Circulaire n° 79-99 du 16 octobre 1979 (*B. O.M.E. T. 79/47*) relative à l'occupation du domaine public routier national (réglementation), modifiée et complétée par la circulaire du 19 juin 1980.

Code de l'urbanisme, article R. 123-32-1.

Circulaire n° 78-14 du 17 janvier 1978 relative aux emplacements réservés par les plans d'occupation des sols (chapitre 1er, Généralités, § 1.2.1 [4e]).

Circulaire n° 80-7 du 8 janvier 1980 du ministre de l'intérieur.

Ministère de l'intérieur (direction générale des collectivités locales).

Ministère de l'équipement, du logement, des transports et de la mer (direction des routes).

\*\*\*\*

### II. - PROCEDURE D'INSTITUTION

Les plans d'alignement fixent la limite de séparation des voies publiques et des propriétés privées, portent attribution immédiate, dès leur publication, du sol des propriétés non bâties à la voie publique et frappent de servitude de reculement et d'interdiction de travaux confortatifs les propriétés bâties ou closes de murs (immeubles en saillie).

#### A. - PROCEDURE

##### 1 Routes nationales

L'établissement d'un plan d'alignement n'est pas obligatoire pour les routes nationales.

Approbation après enquête publique préalable par arrêté motivé du préfet lorsque les conclusions du commissaire enquêteur ou de la commission d'enquête sont favorables, dans le cas contraire par décret en Conseil d'Etat (art. L. 123-6 du code de la voirie routière).

L'enquête préalable est effectuée dans les formes prévues aux articles R. 11-19 à R. 11-27 du code de l'expropriation. Le projet soumis à enquête comporte un extrait cadastral et un document d'arpentage.

Pour le plan d'alignement à l'intérieur des agglomérations, l'avis du conseil municipal doit être demandé à peine de nullité (art. L. 123-7 du code de la voirie routière et art. L. 2121-29 du code général des collectivités territoriales).

##### 2 Routes départementales

L'établissement d'un plan d'alignement n'est pas obligatoire pour les routes départementales.

Approbation par délibération du conseil général après enquête publique préalable effectuée dans les formes prévues aux articles R. 11-1 et suivants du code de l'expropriation.

L'avis du conseil municipal est requis pour les voies de traverses (art. 1. 131-6 du code de la voirie routière et art. L. 2121-29 du code général des collectivités territoriales).

### **3 Voies communales**

Les communes ne sont plus tenues d'établir des plans d'alignement (loi du 22 juin 1989 publiant le code de la voirie routière).

Adoption du plan d'alignement par délibération du conseil municipal après enquête préalable effectuée dans les formes fixées par les articles R. 141-4 et suivants du code de la voirie routière.

La délibération doit être motivée lorsqu'elle passe outre aux observations présentées ou aux conclusions défavorables du commissaire enquêteur.

Le dossier soumis à enquête comprend : un projet comportant l'indication des limites existantes de la voie communale, les limites des parcelles riveraines, les bâtiments existants, le tracé et la définition des alignements projetés ; s'il y a lieu, une liste des propriétaires des parcelles comprises en tout ou en partie, à l'intérieur des alignements projetés.

L'enquête publique est obligatoire. Ainsi la largeur d'une voie ne peut être fixée par une simple délibération du conseil municipal (Conseil d'Etat, 24 janvier 1973, demoiselle Favre et dame Boineau: rec., p. 63 ; 4 mars 1977, veuve Péron).

Si le plan d'alignement (voies nationales, départementales ou communales) a pour effet de frapper d'une servitude de reculement un immeuble qui est inscrit sur l'inventaire supplémentaire des monuments historiques, ou compris dans le champ de visibilité d'un édifice classé ou inscrit, ou encore protégé soit au titre des articles 4, 9, 17 ou 28 de la loi du 2 mai 1930, soit au titre d'une zone de protection du patrimoine architectural et urbain, il ne peut être adopté qu'après avis de l'architecte des bâtiments de France. Cet avis est réputé délivré en l'absence de réponse dans un délai de 15 jours (art. 3 du décret n° 77-738 du 7 juillet 1977 relatif au permis de démolir).

La procédure de l'alignement est inapplicable pour l'ouverture des voies nouvelles (1). Il en est de même si l'alignement a pour conséquence de porter une atteinte grave à la propriété riveraine (Conseil d'Etat, 24 juillet 1987, commune de Sannat : rec. T., p. 1030), ou encore de rendre impossible ou malaisée l'utilisation de l'immeuble en raison notamment de son bouleversement intérieur (Conseil d'Etat, 9 décembre 1987, commune d'Aumerval : D.A. 1988, n° 83).

(1) L'alignement important de la voie est assimilé à l'ouverture d'une voie nouvelle (Conseil d'Etat, 15 février 1956, Montarnal rec. T., p. 780).

### **4 Alignement et plan local d'urbanisme**

Un plan d'alignement et un document d'urbanisme, schéma de cohérence territoriale, plan local d'urbanisme ou carte communale, sont des documents totalement différents, dans leur nature comme dans leurs effets

- le document d'urbanisme ne peut en aucun cas modifier, par ses dispositions, le plan d'alignement qui ne peut être modifié que par la procédure qui lui est propre

- les alignements fixés par le document d'urbanisme n'ont aucun des effets du plan d'alignement, notamment en ce qui concerne l'attribution au domaine public du sol des propriétés concernées (voir le paragraphe " Effets de la servitude").

En revanche, dès lors qu'il existe un PLU opposable aux tiers, les dispositions du plan d'alignement, comme pour toute servitude, ne sont elles-mêmes opposables aux tiers que si elles ont été reportées au PLU dans l'annexe "Servitudes".

Dans le cas contraire, le plan d'alignement est inopposable (et non pas caduc), et peut être modifié par la commune selon la procédure qui lui est propre.

C'est le sens de l'article R. 123-32-1 du code de l'urbanisme, aux termes duquel "nonobstant les dispositions réglementaires relatives à l'alignement, les alignements nouveaux des voies et places résultant d'un plan local d'urbanisme rendu public ou approuvé, se substituent aux alignements résultant des plans généraux d'alignement applicables sur le même territoire".

Les alignements nouveaux résultant des plans locaux d'urbanisme peuvent être :

- soit ceux existant dans le plan d'alignement mais qui ne sont pas reportés tels quels au PLU.



parce qu'on souhaite leur donner une plus grande portée, ce qu'interdit le champ d'application limité du plan d'alignement;

- soit ceux qui résultent uniquement des PLU sans avoir préalablement été portés au plan d'alignement, comme les tracés des voies nouvelles, dont les caractéristiques et la localisation sont déterminées avec une précision suffisante ; ils sont alors inscrits en emplacements réservés. Il en est de même pour les élargissements des voies existantes (art. L. 123-1 du code de l'urbanisme).

## **B - INDEMNISATION**

L'établissement de ces servitudes ouvre aux propriétaires, à la date de la publication du plan approuvé, un droit à indemnité fixée à l'amiable, et représentative de la valeur du sol non bâti.

A défaut d'accord amiable, cette indemnité est fixée comme en matière d'expropriation (art. L. 112-2 du code de la voirie routière).

Le sol des parcelles qui cessent d'être bâties, pour quelque cause que ce soit, est attribué immédiatement à la voie avec indemnité réglée à l'amiable ou à défaut, comme en matière d'expropriation.

## **C. - PUBLICITE**

Publication dans les formes habituelles des actes administratifs.

Dépôt du plan d'alignement dans les mairies intéressées où il est tenu à la disposition du public.

Publication en mairie de l'avis de dépôt du plan.

Le défaut de publication enlève tout effet au plan général d'alignement (1).

(1) Les plans définitivement adoptés après accomplissement des formalités, n'ont un caractère obligatoire qu'après publication, dans les formes habituelles de publication des actes administratifs (Conseil d'Etat, 2 juin 1976, époux Charpentier, req. no 97950). Une notification individuelle n'est pas nécessaire (Conseil d'Etat, 3 avril 1903, Bontemps : rec., p 295). 20 Droits résiduels du propriétaire

## **III. - EFFETS DE LA SERVITUDE**

### **A. - PREROGATIVES DE LA PUISSANCE PUBLIQUE**

#### **1 Prerogatives exercées directement par la puissance publique**

Possibilité pour l'autorité chargée de la construction de la voie, lorsqu'une construction nouvelle est édifiée en bordure du domaine public routier, de visiter à tout moment le chantier, de procéder aux vérifications qu'elle juge utiles, et de se faire communiquer les documents techniques se rapportant à la réalisation des bâtiments pour s'assurer que l'alignement a été respecté. Ce droit de visite et de communication peut être exercé durant deux ans après achèvement des travaux (art. L. 112-7 du code de la voirie routière et L. 460-1 du code de l'urbanisme).

Possibilité pour l'administration, dans le cas de travaux confortatifs non autorisés, de poursuivre l'infraction en vue d'obtenir du tribunal administratif, suivant les circonstances de l'affaire, l'arrêt immédiat des travaux ou l'enlèvement des ouvrages réalisés.

#### **2 Obligations de faire imposées aux propriétaires**

Néant.

### **B. - LIMITATIONS AU DROIT D'UTILISER LE SOL**

#### **1 Obligations passives**

La décision de l'autorité compétente approuvant le plan d'alignement est attributive de propriété uniquement en ce qui concerne les terrains privés non bâtis, ni clos de murs. S'agissant des terrains bâtis ou clos par des murs, les propriétaires sont soumis à des obligations de ne pas faire.

Interdiction pour le propriétaire d'un terrain bâti de procéder, sur la partie frappée d'alignement, à l'édification de toute construction nouvelle, qu'il s'agisse de bâtiments neufs remplaçant des constructions existantes, de bâtiments complémentaires ou d'une surélévation (servitude non *aedificandi*).

Interdiction pour le propriétaire d'un terrain bâti de procéder, sur le bâtiment frappé d'alignement, à des travaux confortatifs tels que renforcement des murs, établissement de dispositifs de soutien, substitution d'aménagements neufs à des dispositifs vétustes, application d'enduits destinés à maintenir les murs en parfait état, etc. (servitude non *confortandi*).

## **2 Droits résiduels du propriétaire**

Possibilité pour le propriétaire riverain d'une voie publique dont la propriété est frappée d'alignement, de procéder à des travaux d'entretien courant, mais obligation avant d'effectuer tous travaux de demander l'autorisation à l'administration. Cette autorisation, valable un an pour tous les travaux énumérés, est délivrée sous forme d'arrêté préfectoral pour les routes nationales et départementales, et d'arrêté du maire pour les voies communales.

Le silence de l'administration ne saurait valoir accord tacite.

# CREIL

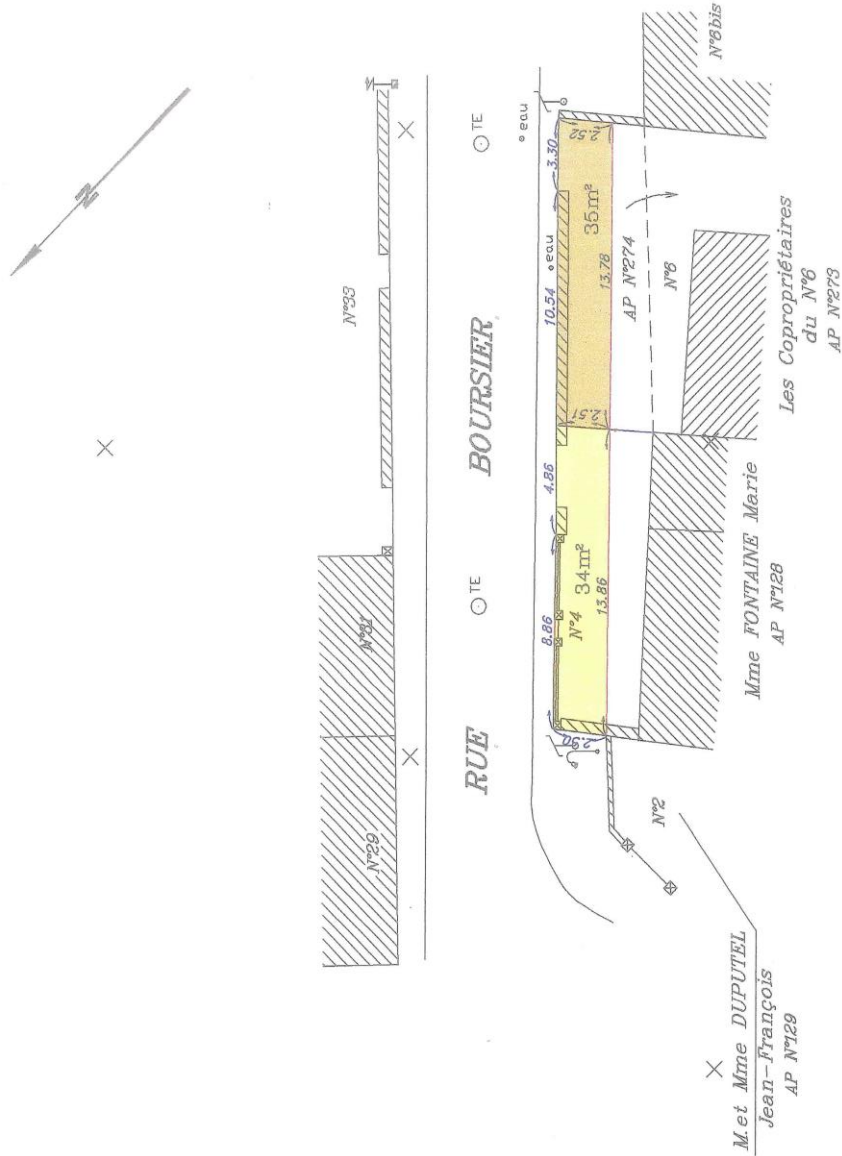
## PLAN D'ALIGNEMENT

### RUE BOURSIER

Section : AP

Echelle : 1/200

1303/024/01



13 SEP 2003

ORDRE DES GEOMETRES EXPERTS  
Francis AEBY & Associés  
Géomètres Experts D.P.L.G.  
Siège Social  
Tour Europe - 4, Avenue de l'Europe  
B.P. 316 - 60311 CREIL CEDEX  
Tél. 44.55.02.38 - Fax 44.55.50.28

" Francis AEBY et Associés "

SEL.A.F.A. de Géomètres Experts

BUREAU SOCIAL

Tour EUROPE, 4, Avenue de l'Europe,  
B.P. 30316, 60311 CREIL CEDEX  
Tél. : 03.44.55.50.28  
Fax : 03.44.55.50.28

BUREAU SECONDIAIRE

49, Rue de l'Ecole des Arts et Métiers  
60140 LAMCOURT  
Tél. : 03.44.55.50.28  
Fax : 03.44.55.50.28

DELEGATION TERRITORIALE DE L'IMMOBILIER REGION PARISIENNE



Pôle Valorisation et Transactions Immobilières  
Urbanisme  
577, rue du Delta (SN 0088) - 75009 PARIS  
Tél. : 01 53 32 70 00 - Fax : 01 53 32 71 13

*M. NOYE*  
*D*


Préfecture de l'Oise  
Direction Départementale des Territoires  
Service de l'Aménagement et de l'Urbanisme  
40 rue Jean Racine  
BP317  
60021 BEAUVAIS Cedex

à l'attention de M. Fabien NOYE

N/Réf. : DTIRP/MG/2012/58503

Affaire suivie par : Maryline GUILLIER  
01 53 32 70 41

Paris, le 26 novembre 2012



Monsieur,

Par courrier du 29 octobre 2012, vous avez bien voulu m'informer de la décision du conseil municipal de la commune de CREIL, par délibération du 21 septembre 2012, d'engager la procédure de révision de son Plan Local d'Urbanisme.

J'ai donc l'honneur de vous communiquer les renseignements suivants :

#### **ELEMENTS IMPOSES**

##### **1 – Servitudes d'utilité publique**

Le territoire de cette commune étant traversé par les emprises des lignes suivantes :

- ligne de Creil à Jeumont du km 50,894 au km 51,160
- ligne de Paris-Nord à Lille du km 48,807 au km 50,605
- ligne de Creil à Beauvais du km 50,384 au km 51,698
- ligne de Pierrelaye à Creil du km 65,896 au km 67,115

la fiche T1 et la notice technique ci-jointes qui identifient les servitudes imposées aux riverains du chemin de fer doivent être intégrées aux documents annexes du PLU intitulé « Servitudes d'utilité publique ».

Je dois préciser qu'en raison de l'évolution des textes de loi intervenue en décembre 2010 et particulièrement de l'abrogation partielle de la loi du 15 juillet 1845 et sa transposition dans le Code des

Transports, la fiche T1 relative aux servitudes liées à la présence du chemin de fer est en cours de refonte par notre Direction Juridique.

Dans l'attente de la transmission du nouveau texte, la fiche T1 et son annexe ci-jointes doivent être annexées en intégralité dans le PLU.

Le plan des servitudes doit faire apparaître sous une trame spécifique les emprises du chemin de fer et préciser en légende, qu'il s'agit de la « zone en bordure de laquelle s'appliquent les servitudes relatives au chemin de fer ».

Il convient également d'indiquer, telles que précisées ci-après, l'identification et les coordonnées des deux gestionnaires des servitudes liées à la présence du chemin de fer :

|   |   |
|---|---|
| SNCF                                    | Réseau Ferré de France                    |
| Délégation Territoriale de l'Immobilier | Direction Régionale Nord Pas-de-Calais et |
| Région Parisienne                       | Picardie                                  |
| 5/7 rue du Delta                        | 100 Boulevard de Turin                    |
| 75009 PARIS                             | Tour de Lille                             |
|   | 59777 EURALILLE                           |

Je vous rappelle en effet que Réseau Ferré de France, dénommé RFF, établissement public et commercial créé le 1<sup>er</sup> janvier 1997, est devenu propriétaire depuis cette date des biens constitutifs de l'infrastructure ferroviaire et des immeubles non affectés à l'exploitation des services de transport, appartenant précédemment à l'Etat et gérés par la SNCF.

## **2 - Bois**

La présence de bois classés dans la zone assujettie aux servitudes ferroviaires est incompatible avec l'exploitation du chemin de fer.

### **a) aspect légal**

Ces terrains sont entièrement soumis aux servitudes prescrites dans la fiche T1 précitée qui impose notamment des distances à respecter en matière de plantation (arbre à haute tige, haie, taillis...).

Il n'y a donc pas lieu de prévoir la nécessité d'autorisation de déboisement pour ce qui est une obligation de prescriptions légales.

### **b) aspect technique**

Les talus de remblais et de déblais ferroviaires sont une composante technique de l'infrastructure ferroviaire, soumise à des règles de maintenance ayant pour but d'assurer la sécurité des circulations ferroviaires.

La végétation conservée sur ces talus ne peut-être qu'au plus arbustive pour éviter tout désordre du type de ceux survenus lors de la tempête de 1999 et le choix de sa maintenance doit être à l'initiative de l'exploitant ferroviaire.

## **3 - Urbanisme**

Je tiens enfin à rappeler qu'il est nécessaire de consulter systématiquement SNCF pour les permis de construire ou lotissement jouxtant la plate-forme ferroviaire. Cette demande de consultation est fondée, d'une part sur l'article R111-2 du code de l'urbanisme qui prohibe la réalisation de constructions qui peuvent causer un danger pour la sécurité publique, ou être elles-mêmes soumises à un danger, et d'autre part, sur l'article L 2231-5 du Code des Transports qui prévoit une servitude interdisant la construction de bâtiments à moins de deux mètres de la limite légale du chemin de fer.

A cet effet, je vous précise qu'il convient d'adresser les dossiers relevant de votre Service Urbanisme en rapport avec des travaux à réaliser en bordure des emprises ferroviaires à la Délégation Territoriale de l'Immobilier Région Parisienne.

En outre, Il conviendra de préciser à toute personne ayant choisi de s'établir à proximité de notre domaine qu'elle supportera ou prendra toutes les mesures complémentaires d'isolation acoustique conformes à la loi du 31 décembre 1992 et à ses décrets d'application et à l'arrêté ministériel du 30 mai 1996.

## **ELEMENTS INFORMATIFS**

### **1 – Avis de la SNCF**

Conformément à l'article L.123-9 du Code de l'Urbanisme, SNCF demande à être consultée à tous les stades de l'élaboration du document et sollicite l'envoi du document arrêté pour avis.

### **2 – Zonage**

La zone ferroviaire se révélant incompatible avec le principe de mixité et de renouvellement urbain fixé par la loi SRU du 13 décembre 2000, la SNCF et RFF souhaitent inscrire tous leurs terrains en zone banalisée, en prévoyant toutefois des règles spécifiques relatives aux constructions et installations nécessaires aux services publics ou d'intérêts collectifs, afin de permettre l'exploitation, l'entretien, la rénovation, l'extension ou la construction d'installations techniques nécessaires à l'activité ferroviaire.

### **3 – Projet d'intérêt général**

#### **Projet CCR**

Réseau Ferré de France a le projet d'implanter sur la commune de Creil, dans les emprises lui appartenant, des bâtiments accueillant des fonctions ferroviaires (une Commande Centralisée du Réseau), dans le cadre du programme national visant à regrouper les 1500 postes d'aiguillage actuels en 16 centres régionaux et 1 centre national.

#### **Rappel de la consistance et des objectifs du projet Roissy-Picardie déjà inscrit au SCOT**

Le projet de liaison ferroviaire Roissy-Picardie consiste à créer, au nord de Roissy, une ligne nouvelle de jonction de 5 à 7 kilomètres entre la ligne classique Paris-Creil-Amiens et la ligne à grande vitesse qui dessert la gare Aéroport Charles-de-Gaulle TGV. Ceci s'accompagne d'aménagements sur le réseau existant entre Creil et la ligne nouvelle, et dans les gares Aéroport CDG TGV, Creil et Amiens.

Projet original, Roissy-Picardie s'appuie largement sur la valorisation du réseau existant pour raccorder la Picardie au réseau à grande vitesse. Il propose, en outre, un double service TGV® et TER® adapté aux différents besoins de déplacements (courte distance et longue distance). En effet, la liaison améliorera les voyages à destination des principales métropoles régionales (Lyon, Marseille, Bordeaux...) grâce à la mise en place de nouveaux services TGV® directs depuis Amiens, Creil et la gare Aéroport CDG TGV. Une offre de TER® quotidiens entre Creil et Roissy permettra également de faciliter l'accès au Grand Roissy pour aller prendre l'avion, le TGV® et pour les trajets domicile-travail.

À la suite du débat public organisé en 2010 et conformément à la décision de son conseil d'administration du 25 novembre 2010 qui a confirmé l'opportunité du projet, Réseau Ferré de France conduit depuis septembre 2011 les études et la concertation préalables à l'enquête publique dont l'ouverture est prévue avant la fin de l'année 2014.

Je vous prie de croire, Monsieur, à l'assurance de ma considération distinguée.

Maryline GUILLIER  
Chargée d'urbanisme



PJ :  
Fiche T1 et son annexe technique

**SNCF IMMOBILIER**  
DIRECTION IMMOBILIERE TERRITORIALE NORD  
Pôle Synthèse Innovation Urbanisme  
Immeuble Perspective – 7ème étage  
449, Avenue Willy Brandt – 59777 EURALILLE  
TÉL. : +33 (0)3 62 13 57 28 - FAX : +33 (0)3 62 13 54 76



DDT Oise  
Service de l'aménagement, de  
l'urbanisme et de l'énergie.  
40 rue Jean Racine  
BP 20317  
60021 Beauvais Cedex

**Objet : Actualisation du PAC concernant le PLU de Creil**

Lille, le 25 avril 2016

Madame, Monsieur,

En octobre 2012, vous nous avez informé de la décision du conseil municipal de la commune de Creil d'engager la procédure de révision de son PLU. En réponse, nous vous avons transmis un porter-à-connaissance, par courrier daté du 26 novembre 2012, vous indiquant les éléments à prendre en compte lors de la rédaction du projet de PLU.

Suite à l'entrée en vigueur des décrets pris en application de la loi n°2014-872 du 4 août 2014 et relatifs aux missions et statuts de SNCF, SNCF Réseau et SNCF Mobilités, une nouvelle organisation répond notamment à l'objectif de faciliter les relations entre les collectivités et les propriétaires ferroviaires en proposant un interlocuteur unique pour les questions urbaines, foncières et immobilières ayant trait à l'ensemble des propriétés ferroviaires.

En effet, afin de faciliter les relations entre les collectivités et les propriétaires ferroviaires, SNCF Réseau et SNCF Mobilités ont confié à SNCF Immobilier les missions suivantes:

- Instruction des PLU et PLUi,
- Instruction des autorisations d'urbanisme (permis de construire, permis d'aménager, déclaration préalable, lotissement, ...) pour toutes démarches de travaux à proximité des parcelles ferroviaires,
- protection, gestion et de valorisation de leur patrimoine
- représentation des propriétaires sur les questions foncières, d'articulation avec les projets urbains ainsi que la maîtrise d'ouvrage déléguée des études relevant de sa compétence.

Ainsi, SNCF Immobilier assure les interfaces entre les collectivités et le groupe public ferroviaire sur les questions foncières.





SNCF Immobilier, dont vous trouverez les coordonnées ci-après, devient donc l'interlocuteur privilégié des collectivités pour les questions foncières et immobilières.

SNCF IMMOBILIER  
DIRECTION IMMOBILIERE TERRITORIALE NORD  
Pôle Synthèse Innovation Urbanisme  
Immeuble Perspective -7<sup>ème</sup> étage  
449, avenue Willy Brandt 59 777 LILLE

**Rappel concernant le report de la Servitude T1 et de sa notice explicative aux documents du PLU**

La commune de Creil est traversée par les lignes :

- n°272000 de Paris Nord à Lille
- n°316000 de Creil à Beauvais
- n°329000 de Pierrelaye à Creil

Le domaine public ferroviaire est protégé par le CG3P, le code civil ainsi que par la servitude dite " T1 ", instituée par la loi du 15 juillet 1845 et transposée dans le code des Transports.

Aussi, vous trouverez, ci-joint, copie du texte de la servitude T1 et de sa notice explicative qui doivent figurer en annexe au PLU au titre des servitudes d'utilité publique. Nous vous remercions par avance de reporter, sur les documents graphiques, l'emprise de cette servitude. A cet effet, vous trouverez ci-joint la liste des parcelles ferroviaires concernées.

| Section cadastrale | N° parcelle | Surface fiscale |
|--------------------|-------------|-----------------|
| AB                 | 39          | 430             |
| AD                 | 192         | 784             |
| AE                 | 1           | 1 163           |
| AE                 | 2           | 152             |
| AE                 | 61          | 238             |
| AH                 | 48          | 1 249           |
| XA                 | 316         | 27              |
| XA                 | 317         | 5               |
| XA                 | 319         | 3               |
| XA                 | 320         | 7               |
| AB                 | 113         | 1 101           |
| AB                 | 150         | 16              |
| AD                 | 12          | 81              |
| AD                 | 66          | 6               |
| AD                 | 182         | 1 512           |
| AD                 | 183         | 23 230          |
| AH                 | 51          | 190             |
| AH                 | 52          | 683             |
| AH                 | 91          | 236             |



|    |     |         |
|----|-----|---------|
| AH | 110 | 44      |
| AH | 131 | 344     |
| XA | 92  | 318     |
| XA | 95  | 425     |
| AD | 202 | 280     |
| XA | 373 | 2       |
| XA | 372 | 695     |
| XA | 374 | 90      |
| XA | 378 | 195     |
| XA | 375 | 48      |
| XA | 377 | 9       |
| XA | 380 | 300     |
| XA | 381 | 110     |
| XA | 379 | 3       |
| XA | 376 | 191     |
| XA | 382 | 1 787   |
| AB | 265 | 11 304  |
| AD | 205 | 165 311 |

**Projet ferroviaires à prendre en considération dans le PLU**

- Dans le cadre du programme de financement CPER Picardie 2015-2020, établi par la région, la remise en service de la voie 4 Nord est prévue pour 2019. A cet effet, les travaux débiteront en 2018.
- Il est prévu le renforcement de l'activité ferroviaire du site de la gare Creil-Nogent, en vue de la réalisation de travaux ferroviaires sur les lignes Creil-Compiègne, Creil-Beauvais et Creil-Abbeville.

Nous vous remercions de prendre en considération les informations émises et nous tenons à votre disposition pour toute question.

Nous vous prions d'accepter, Madame, Monsieur, l'expression de nos salutations les plus distinguées.

Aurélie SCULFORT  
Responsable du Pôle Synthèse Innovation Urbanisme

## NOTICE TECHNIQUE POUR LE REPORT AUX P.L.U. DES SERVITUDES GREVANT LES PROPRIETES RIVERAINES DU CHEMIN DE FER

L'article L 2231-3 du Code des transports rend applicable aux propriétés riveraines de la voie ferrée les servitudes prévues par les lois et règlements sur la grande voirie et qui concernent notamment :

- l'alignement,
- l'écoulement des eaux,
- la distance à observer pour les plantations et l'élagage des arbres plantés.

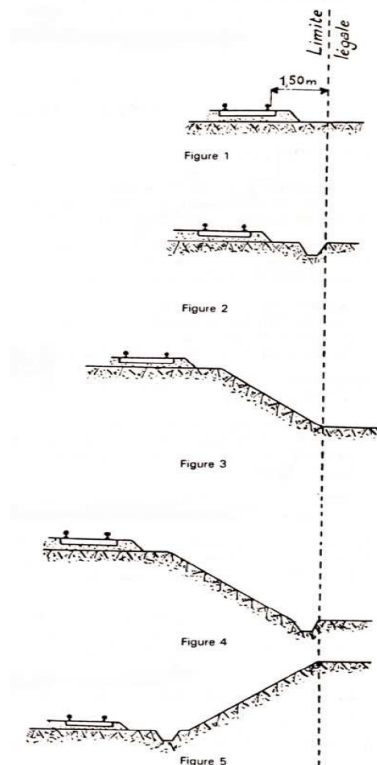
D'autre part, les articles 5 de la Loi de 1845 relative à la Police des Chemins de Fer et L 2231-6 du Code des Transports instituent des servitudes spéciales en ce qui concerne les distances à respecter pour les constructions et les excavations le long de la voie ferrée.

De plus, en application du décret-loi du 30 octobre 1935 modifié par la loi du 27 octobre 1942, des servitudes peuvent grever les propriétés riveraines du Chemin de Fer en vue d'améliorer la visibilité aux abords des passages à niveau.

Les distances fixées par loi du 15 juillet 1845 sont calculées à partir de la limite légale du Chemin de Fer, laquelle est indépendante de la limite réelle du domaine concédé à la SNCF.

Selon l'article 5 de cette loi, la limite légale du Chemin de Fer est déterminée de la manière suivante :

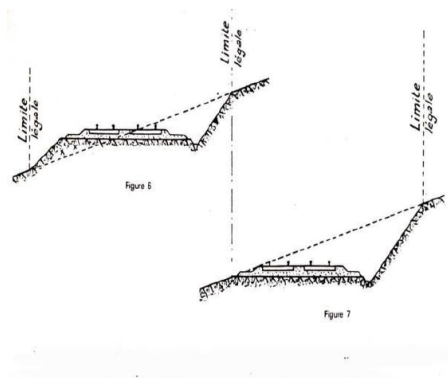
- a) Voie en plate-forme sans fossé :  
une ligne idéale tracée à 1,50 m du bord du rail extérieur (figure 1)
- b) Voie en plate-forme avec fossé :  
le bord extérieur du fossé (figure 2)
- c) Voie en remblai :  
l'arête inférieure du talus de remblai (figure 3)  
  
ou  
  
le bord extérieur du fossé si cette voie comporte un fossé (figure 4)
- d) Voie en déblai :  
l'arête supérieure du talus de déblai (figure 5)



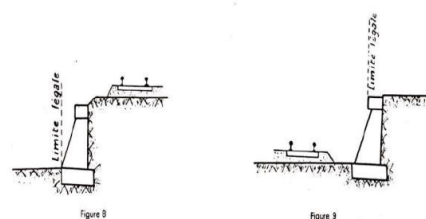
Mise à jour au 24 août 2015

1

Dans le cas d'une voie posée à flanc de coteau, la limite légale à considérer est constituée par le point extrême des déblais ou remblais effectués pour la construction de la ligne et non la limite du talus naturel (figures 6 et 7)



Lorsque le talus est remplacé par un mur de soutènement, la limite légale est, en cas de remblai, le pied et, en cas de déblai, la crête de ce mur (figures 8 et 9)



Lorsque le chemin de fer est établi en remblai et que le talus a été rechargé ou modifié par suite d'apport de terre ou d'épuration de ballast, la limite légale pourra être déterminée à partir du pied du talus primitif, à moins toutefois que cet élargissement de plate-forme ne soit destiné à l'établissement prochain de nouvelles voies.

En bordure des lignes à voie unique dont la plate-forme a été acquise pour 2 voies, la limite légale est déterminée en supposant la deuxième voie construite avec ses talus et fossés.

Il est, par ailleurs, fait observer que les servitudes prévues par le Code des Transport n'ouvrent pas droit à indemnité.

Enfin, il est rappelé qu'indépendamment des servitudes énumérées ci-dessus - dont les conditions d'application vont être maintenant précisées- les propriétaires riverains du Chemin de Fer doivent se conformer, le cas échéant, aux dispositions dudit Code, concernant les dépôts temporaires et l'exploitation des mines et carrières à proximité des voies ferrées.

#### 1 - Alignement.

L'alignement est la procédure par laquelle l'Administration détermine les limites du domaine public ferroviaire.

Tout propriétaire riverain du Chemin de Fer qui désire élever une construction ou établir une clôture doit demander l'alignement. Cette obligation s'impose non seulement aux riverains de la voie ferrée proprement dite, mais encore à ceux des autres dépendances du domaine public ferroviaire telles que gares, cours de gares, avenues d'accès, etc ...

L'alignement est délivré par arrêté préfectoral. Cet arrêté indique aussi les limites de la zone de servitudes à l'intérieur de laquelle il est interdit, en application du Code des Transports, d'élever des constructions, d'établir des plantations ou d'effectuer des excavations.

L'alignement ne donne pas aux riverains du Chemin de Fer les droits qu'il confère le long des voies publiques, dits "aisances de voirie". Ainsi, aucun accès ne peut être pris sur la voie ferrée.

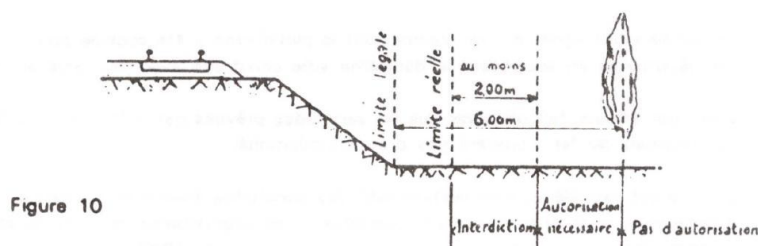
## 2 - Ecoulement des eaux

Les riverains du Chemin de Fer doivent recevoir les eaux naturelles telles que eaux pluviales, de source ou d'infiltration provenant normalement de la voie ferrée ; ils ne doivent rien entreprendre qui serait de nature à gêner leur libre écoulement ou à provoquer leur refoulement dans les emprises ferroviaires.

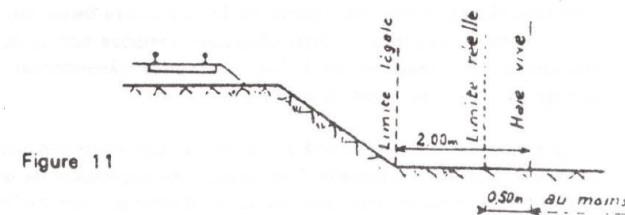
D'autre part, si les riverains peuvent laisser écouler sur le domaine ferroviaire les eaux naturelles de leurs fonds, dès l'instant qu'ils n'en modifient ni le cours ni le volume, par contre, il leur est interdit de déverser leurs eaux usées dans les dépendances du Chemin de Fer.

## 3 - Plantations

a) arbres à haute tige - Aucune plantation d'arbres à haute tige ne peut être faite à moins de 6 mètres de la limite légale du Chemin de Fer. Toutefois, cette distance peut-être ramenée à 2 mètres par autorisation préfectorale.



b) haies vives - Elles ne peuvent être plantées à l'extrême limite des propriétés riveraines : une distance de 2 mètres de la limite légale doit être observée, sauf dérogation accordée par le Préfet qui peut réduire cette distance jusqu'à 0,50 mètre.

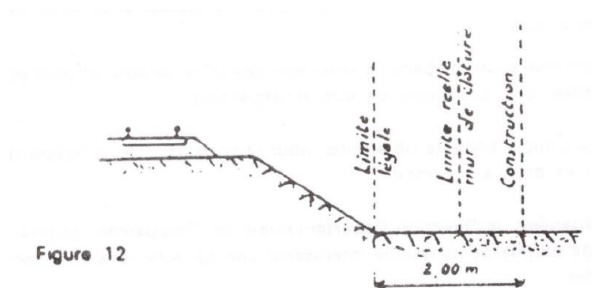


Dans tous les cas, l'application des règles ci-dessus ne doit pas conduire à planter un arbre à moins de 2 mètres de la limite réelle du Chemin de Fer et une haie vive à moins de 0,50 mètre de cette limite.

## 4 – Constructions

Mise à jour au 24 août 2015

Indépendamment des marges de reculement susceptibles d'être prévues dans les plans locaux d'urbanisme, aucune construction, autre qu'un mur de clôture, ne peut être établie à moins de 2 mètres de la limite légale du Chemin de Fer.



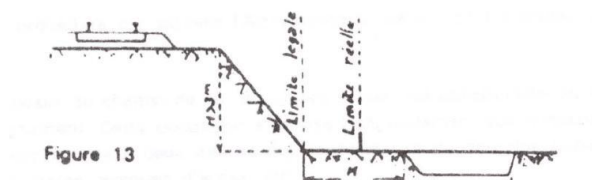
Il en résulte des dispositions précédentes que si les clôtures sont autorisées à la limite réelle du Chemin de Fer, les constructions doivent être établies en retrait de cette limite réelle dans le cas où celle-ci est située à moins de 2 mètres de la limite légale.

Cette servitude de reculement ne s'impose qu'aux propriétés riveraines de la voie ferrée proprement dite, qu'il s'agisse d'une voie principale ou d'une voie de garage ou encore de terrains acquis pour la pose d'une nouvelle voie.

Il est, par ailleurs, rappelé qu'il est interdit aux propriétaires riverains du Chemin de Fer d'édifier, sans l'autorisation de la SNCF, des constructions qui, en raison de leur implantation, entraîneraient, par application des dispositions d'urbanisme, la création de zones de prospect sur le domaine public ferroviaire (Cf IIème partie ci-après).

#### 5 - Excavations

Aucune excavation ne peut être effectuée en bordure de la voie ferrée lorsque celle-ci se trouve en remblai de plus de 3 mètres au-dessus du terrain naturel, dans une zone de largeur égale à la hauteur du remblai mesurée à partir du pied du talus.



#### 6 - Servitudes de visibilité aux abords des passages à niveau

Les propriétés riveraines ou voisines du croisement à niveau d'une voie publique et d'une voie ferrée sont susceptibles d'être frappées de servitudes de visibilité en application du décret-loi du 30 octobre 1935 modifié par la loi du 27 octobre 1942.

Mise à jour au 24 août 2015

4



Ces servitudes peuvent comporter, suivant les cas :

- l'obligation de supprimer les murs de clôtures ou de les remplacer par des grilles, de supprimer les plantations gênantes, de ramener et de tenir le terrain et toute superstructure à un niveau déterminé,
- l'interdiction de bâtir, de placer des clôtures, de remblayer, de planter et de faire des installations au-dessus d'un certain niveau,
- la possibilité, pour l'administration, d'opérer la résection des talus, remblai et tous obstacles naturels, de manière à réaliser des conditions de vue satisfaisantes.

Un plan de dégagement soumis à enquête détermine, pour chaque parcelle, la nature des servitudes imposées, lesquelles ouvrent droit à indemnité.

A défaut de plan de dégagement, la Direction Départementale de l'Équipement soumet à la SNCF, pour avis, les demandes de permis de construire intéressant une certaine zone au voisinage des passages à niveau non gardés.

Cette zone est représentée par des hachures sur le croquis ci-dessous (figure 14)

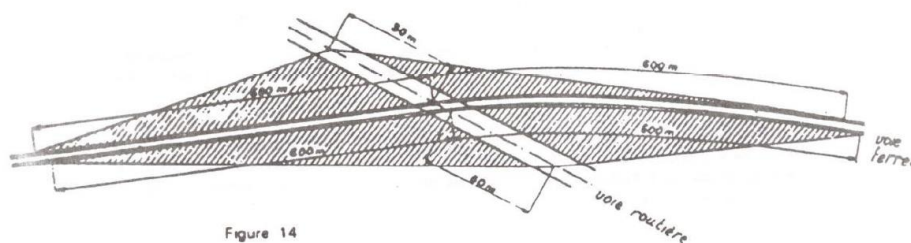


Figure 14

**SNCF IMMOBILIER**  
**DIRECTION IMMOBILIERE TERRITORIALE NORD**  
Immeuble Perspective – 7ème étage  
449, Avenue Willy Brandt – 59777 EURAILLE  
TEL : +33 (0)3 62 13 57 28 - FAX : 33 (0)3 62 13 54 76



## **SERVITUDES RELATIVES AU CHEMIN DE FER (T1)**

### **I - GENERALITES**

Servitudes relatives aux chemins de fer.

Servitudes de grande voirie :

- alignement,
- occupation temporaire des terrains en cas de réparation,
- distance à observer pour les plantations et l'élagage des arbres plantés,
- mode d'exploitation des mines, carrières, et sablières.

Servitudes spéciales pour les constructions, les excavations et les dépôts de matières inflammables ou non.

Servitudes de débroussaillage.

Code des Transports - Loi du 15 juillet 1845 sur la police des chemins de fer - Décret du 22 mars 1942.

Code minier : articles 84 modifié et 107.

Code forestier : articles L 322-3 et L 322-4.

Loi du 29 décembre 1892 (occupation temporaire).

Décret-loi du 30 octobre 1935 modifié en son article 6 par la loi du 27 octobre 1942 relatif à la servitude de visibilité concernant les voies publiques et les croisements à niveau.

Décret n° 59-962 du 31 juillet 1959 modifié concernant l'emploi des explosifs dans les minières et carrières.

Décret du 14 mars 1964 relatif aux voies communales.

Décret n° 69-601 du 10 juin 1969 relatif à la suppression des installations lumineuses de nature à créer un danger pour la circulation des trains.

Décret n° 80-331 du 7 mai 1980 portant règlement général des industries extractives.

Fiche note 11.18 BIG n° 78-04 du 30 mars 1978.

Ministère des Transports - Direction Générale des Transports intérieurs -  
Direction des Transports Terrestres.

Mise à jour au 24 août 2015

1



## **II - PROCEDURE D'INSTITUTION**

### **A - PROCEDURE**

Application des dispositions du Code des Transports et de la loi du 15 juillet 1845 sur la police des chemins de fer, qui a institué des servitudes à l'égard des propriétés riveraines de la voie ferrée.

Sont applicables aux chemins de fer :

- les lois et règlements sur la grande voirie qui ont pour objet d'assurer la conservation des fossés, talus, haies et ouvrages, le passage des bestiaux et les dépôts de terre et autres objets quelconques (Articles L 2231-1, L 2232-2 et L 2231-3 du Code des Transports) ;
- les servitudes spéciales qui font peser des charges particulières sur les propriétés riveraines afin d'assurer le bon fonctionnement du service public que constituent les communications ferroviaires (Articles 5 de la loi du 15 juillet 1845 et L2231-5 et suivants du Code des Transports) ;
- les lois et règlements sur l'extraction des matériaux nécessaires aux travaux publics (Loi du 29 décembre 1892 sur l'occupation temporaire).

Les servitudes de grande voirie s'appliquent dans des conditions un peu particulières :

#### **Alignement**

L'obligation d'alignement s'impose aux riverains de la voie ferrée proprement dite et à ceux des autres dépendances du domaine public ferroviaire telles que les gares, les cours de gare et avenues d'accès non classées dans une autre voirie ;

L'obligation d'alignement ne concerne pas les dépendances qui ne font pas partie du domaine public où seule existe une obligation éventuelle de bornage à frais communs.

L'alignement, accordé et porté à la connaissance de l'intéressé par arrêté préfectoral, a pour but essentiel d'assurer le respect des limites des chemins de fer.

L'administration ne peut pas, comme en matière de voirie, procéder à des redressements, ni bénéficier de la servitude de reculement (Conseil d'Etat, arrêt Pourreyron du 3 juin 1910).

#### **Mines et carrières**

Si les travaux de recherches ou d'exploitation d'une mine sont de nature à compromettre la conservation des voies de communication, il y sera pourvu par le Préfet du département.

Les cahiers des charges des concessionnaires indiquent que ces derniers doivent obtenir des préfets des autorisations spéciales, lorsque les travaux doivent être exécutés à proximité des voies de communication. La distance étant déterminée dans chaque cas d'espèce.

Mise à jour au 1<sup>er</sup> janvier 2011

## **B - INDEMNISATION**

L'obligation de procéder à la suppression de constructions existantes au moment de la promulgation du Code des Transports ou lors de l'établissement de nouvelles voies ferrées (Article L 2231-8 du Code des Transports), ouvre aux propriétaires un droit à indemnité fixée comme en matière d'expropriation.

L'obligation de procéder à la suppression de plantations, excavations, couvertures en chaume, amas de matériaux existant au moment de la promulgation du Code des Transports ou lors de l'établissement de nouvelles voies ferrées (Article L 2231-8) ouvre aux propriétaires un droit à indemnité déterminée par la juridiction administrative, selon les règles prévues en matière de dommages de travaux publics.

L'obligation de débroussaillage, conformément aux termes des articles L322.3 et L 322.4 du Code forestier, ouvre aux propriétaires un droit à indemnité. En cas de contestation, l'évaluation en sera faite en dernier ressort par le tribunal d'instance.

Une indemnité est due aux concessionnaires de mines établies antérieurement, du fait du dommage permanent résultant de l'impossibilité d'exploiter des richesses minières dans la zone prohibée.

En dehors des cas énoncés ci-dessus, les servitudes applicables aux riverains du chemin de fer n'ouvrent pas droit à indemnité.

## **C - PUBLICITE**

En matière d'alignement, délivrance de l'arrêté d'alignement par le préfet du département.

## **III - EFFETS DE LA SERVITUDE**

### **A - PREROGATIVES DE LA PUISSANCE PUBLIQUE**

#### **1) Prerogatives exercées directement par la puissance publique**

Possibilité pour la SNCF, quand le chemin de fer traverse une zone boisée, d'exécuter à l'intérieur d'une bande de 20 mètres de largeur calculée du bord extérieur de la voie, et après en avoir avisé les propriétaires, les travaux de débroussaillage des morts-bois (Articles L 322-3 et L 322-4 du Code forestier).

#### **2) Obligations de faire imposées au propriétaire**

Obligation pour le riverain, avant tous travaux, de demander la délivrance de son alignement.

Obligation pour les propriétaires riverains de procéder à l'élagage des plantations situées sur une longueur de 50 mètres de part et d'autre des passages à niveau ainsi que de celles faisant saillie sur la zone ferroviaire, après intervention pour ces dernières d'un arrêté préfectoral (Loi des 16 et 24 août 1970). Sinon, intervention d'office de l'administration.

Obligation pour les riverains d'une voie communale au croisement avec une voie ferrée, de maintenir, et ce, sur une distance de 50 mètres de part et d'autre du centre du passage à niveau, les haies à une hauteur de 1 mètre au-dessus de l'axe des chaussées et les arbres de haut jet à 3 mètres (Décret du 14 mars 1964 relatif aux voies communales).

Application aux croisements à niveau non munis de barrières d'une voie publique et d'une voie ferrée des dispositions relatives à la servitude de visibilité, figurant au décret-loi du 30 octobre 1935 modifié par la loi du 27 octobre 1942.

Obligation pour les propriétaires, sur ordre de l'administration, de procéder, moyennant indemnité, à la suppression des constructions, plantations, excavations, couvertures en chaume, amas de matériaux combustibles ou non, existant dans les zones de protection édictées par le Code des Transports, et pour l'avenir lors de l'établissement de nouvelles voies ferrées (Article L 2231-8 du Code des Transports).

En cas d'infraction aux prescriptions du Code des transports, réprimée comme en matière de contravention de grande voirie, les contrevenants sont condamnés par le juge administratif à supprimer dans un délai donné, les constructions, plantations, excavations, couvertures en chaume, dépôts contraires aux prescriptions, sinon la suppression a lieu d'office aux frais du contrevenant (Article L 2232-2 du Code des Transports).

## **B - LIMITATIONS AU DROIT D'UTILISER LE SOL**

### **1) Obligations passives**

Obligation pour les riverains voisins d'un passage à niveau de supporter les servitudes résultant d'un plan de dégagement établi en application du décret-loi du 30 octobre 1935 modifié le 27 octobre 1942 concernant les servitudes de visibilité.

Interdiction aux riverains des voies ferrées de procéder à l'édification d'aucune construction autre qu'un mur de clôture, dans une distance de 2 mètres d'un chemin de fer. Cette distance est mesurée soit de l'arête supérieure du déblai, soit de l'arête inférieure du talus de remblai, soit du bord extérieur du fossé du chemin et à défaut d'une ligne tracée à 1,50 mètre à partir des rails extérieurs de la voie de chemin de fer. L'interdiction s'impose aux riverains de la voie ferrée proprement dite et non pas aux dépendances du chemin de fer non pourvues de voies : elle concerne non seulement les maisons d'habitation mais aussi les hangars, magasins, écuries, etc. (Article 5 de la loi du 15 juillet 1845).

Interdiction aux riverains des voies ferrées de planter des arbres à moins de 6 mètres et des haies vives à moins de 2 mètres de la limite de la voie ferrée constatée par un arrêté d'alignement. Le calcul de la distance est fait d'après les règles énoncées ci-dessus en matière de construction (application des règles édictées par l'article 5 de la loi du 9 ventôse, An VIII).

Interdiction d'établir aucun dépôt de pierres ou objets non inflammables pouvant être projetés sur la voie à moins de 5 mètres. Les dépôts effectués le long des remblais sont autorisés lorsque la hauteur du dépôt est inférieure à celle du remblai (Article L 2231-7 du Code des Transports).

Interdiction d'établir aucun dépôt de matières inflammables et des couvertures en chaume à moins de 20 mètres d'un chemin de fer.

Interdiction aux riverains d'un chemin de fer qui se trouve en remblai de plus de 3 mètres au-dessus du terrain naturel de pratiquer des excavations dans une zone de largeur égale à la hauteur verticale du remblai, mesurée à partir du pied du talus (Article L 2231-6 du Code des Transports).

Interdiction aux riverains de la voie ferrée de déverser leurs eaux résiduelles dans les dépendances de la voie ferrée (Article L 2231-3 du Code des Transports).

## **2) Droits résiduels du propriétaire**

Possibilité pour les propriétaires riverains d'obtenir, par arrêté préfectoral, une dérogation à l'interdiction de construire à moins de 2 mètres du chemin de fer lorsque la sûreté publique, la conservation du chemin de fer et la disposition des lieux le permettent (Article L 2231-5 du Code des Transports).

Possibilité pour les riverains propriétaires de constructions antérieures au Code des transports ou existantes lors de la construction d'un nouveau chemin de fer de les entretenir dans l'état où elles se trouvaient à cette époque (Article L 2231-5 du Code des Transports).

Possibilité pour les propriétaires riverains d'obtenir, par décision du préfet, une dérogation à l'interdiction de planter des arbres (distance ramenée de 6 mètres à 2 mètres) et des haies vives (distance ramenée de 2 mètres à 0,50 mètre).

Possibilité pour les propriétaires riverains d'exécuter des travaux concernant les mines et carrières, à proximité des voies ferrées, à condition d'en avoir obtenu l'autorisation préfectorale déterminant, dans chaque cas, la distance à observer entre le lieu des travaux et le chemin de fer.

Possibilité pour les propriétaires riverains de procéder à des excavations en bordure de voie ferrée en remblai de plus de 3 mètres dans la zone d'une largeur égale à la hauteur verticale du remblai mesurée à partir du pied du talus, à condition d'en avoir obtenu l'autorisation préfectorale délivrée après consultation de la SNCF.

Possibilité pour les propriétaires riverains de procéder à des dépôts d'objets non inflammables dans la zone de prohibition lorsque la sûreté publique, la conservation du chemin de fer et la disposition des lieux le permettent et à condition d'en avoir obtenu l'autorisation préfectorale.

Les dérogations accordées à ce titre sont toujours révocables (Article L 2231-5 du Code des Transports).





## SERVITUDE I3

\*\*\*\*

# SERVITUDE RELATIVE A L'ETABLISSEMENT ET A L'EXPLOITATION DES CANALISATIONS DE TRANSPORT DE GAZ

\*\*\*\*

### I. - GENERALITES

Article 12 de la loi du 15 juin 1906 sur les distributions d'énergie, modifié par la loi du 4 juillet 1935, les décrets-lois du 17 juin et 12 novembre 1938, l'ordonnance du 23 octobre 1958 et les décrets du 6 octobre 1967.

Loi n° 46-628 du 8 avril 1946 modifiée sur la nationalisation de l'électricité et du gaz et notamment sont article 35.

Ordonnance n° 58-997 du 23 octobre 1958 (article 60) portant réforme des règles relatives à l'expropriation pour cause d'utilité publique, modifiée et complétée par de nombreux textes législatifs.

Décret n° 64-81 du 23 janvier 1964 portant règlement d'administration publique en ce qui concerne le régime des transports de gaz combustibles.

Décret n° 67-886 du 6 octobre 1967 sur les conventions amiables et confiant au juge de l'expropriation la détermination des indemnités dues pour imposition des servitudes.

Arrêté ministériel du 11 mai 1970 modifié par les arrêtés du 3 août 1997 et du 3 mars 1980 portant règlement de sécurité des ouvrages de transport de gaz combustibles par canalisations.

Décret n° 70-492 du 11 juin 1970 modifié par le décret n° 85-1109 du 15 octobre 1985 portant règlement d'administration publique pour l'application de l'article 35, modifié, de la loi du 8 avril 1946 concernant la procédure de déclaration d'utilité publique des travaux d'électricité et de gaz qui ne nécessitent que l'établissement des servitudes, ainsi que les conditions d'établissement lesdites servitudes.

Décret n° 85-1108 du 15 octobre 1985 portant règlement d'administration publique en ce qui concerne le régime des transports de gaz combustibles par canalisations.

Ministère de l'industrie et de l'aménagement du territoire (direction du Gaz, de l'Electricité et du Charbon).

### II. - PROCEDURE D'INSTITUTION

#### A. - PROCEDURE

Conformément à l'article 13 du décret n° 70-492 du 11 juin 1970, des accords amiables sont recherchés avec les propriétaires concernés par le projet de pose d'une canalisation.

Des conventions de servitudes sont signées entre Gaz de France et les propriétaires. La conclusion de ces accords (qui représentent en Normandie 99% du nombre total des propriétaires) peut intervenir soit avant, soit après la déclaration d'utilité publique des travaux à exécuter.

A défaut d'accord amiable, le Gaz de France, après déclaration d'utilité publique du projet, adresse au Préfet une demande comportant outre les plans, les renseignements nécessaires sur la nature et l'étendue des servitudes.

Le Préfet, par arrêté, prescrit une enquête et désigne un Commissaire Enquêteur.

Notification des travaux projetés est faite aux propriétaires.

Les observations sont consignées par les intéressés sur le registre d'enquête (ouvert au lieu où siège par le Commissaire Enquêteur) ou adressées par écrit, soit au Maire qui les joint au registre, soit au Commissaire Enquêteur.

A l'expiration d'un délai de huitaine, le registre d'enquête est clos et signé par le Maire puis transmis au Commissaire Enquêteur qui donne son avis motivé et dresse le procès-verbal de l'opération après avoir entendu toute personne qu'il juge susceptible de l'éclairer.

Les servitudes légales sont instituées par arrêté préfectoral.

## **B - INDEMNISATION DES PROPRIETAIRES**

Ne peut donner lieu à indemnité que la création d'un préjudice qui résulterait des conséquences certaines, directes et immédiates des charges imposées par la loi aux propriétaires privées.

## **C- INDEMNISATION DES EXPLOITANTS**

Les dommages causés aux terrains et aux cultures lors de l'exécution des travaux de pose, sont réglés à l'amiable et déterminés, soit par application de barèmes établis avec le concours des Chambres d'Agriculture, soit à dire d'expert.

## **D - CONTESTATIONS**

Les contestations relatives au montant des indemnités qui pourraient être dues en raison des servitudes sont soumises au juge de l'expropriation.

## **E - PUBLICITE**

Publication à la Conservation des Hypothèques de la situation des biens, des servitudes conventionnelles ou imposées et ce à la diligence du Gaz de France.

## **F - TRAVAUX A PROXIMITE DES CANALISATIONS DE TRANSPORT DE GAZ**

Les dispositions du décret n° 91-1147 du 14 octobre 1991 s'appliquent aux travaux effectués à proximité des ouvrages souterrains, aériens ou subaquatiques de transport ou de distribution.

**Titre II** : Mesure à prendre lors de l'élaboration de projets de travaux demande de renseignements.

Article 4 - Toute personne physique ou morale de droit public ou de droit privé, qui envisage la réalisation sur le territoire d'une commune doit, au stage de l'élaboration du projet, se renseigner auprès de la mairie de cette commune sur l'existence et les zones d'implantation éventuelles des ouvrages définis à l'article 1<sup>er</sup>.

Une demande de renseignements doit être adressée à chacun des exploitants d'ouvrages qui ont communiqué leur adresse à la mairie, dès lors que les travaux envisagés se situent dans la zone définie par le plan établi.

Cette demande doit être faite par le maître de l'ouvrage, lorsqu'il en existe un, au moyen d'un imprimé conforme au modèle déterminé par un arrêté conjoint des ministres contresignataires du présent décret.

**Titre III** - Mesures à prendre préalablement à l'exécution des travaux déclaration d'intention de commencement de travaux.

Article 7 - Les entreprises, y compris les entreprises de sous traitantes ou membres d'un groupement d'entreprise, chargées de l'exécution de travaux, doivent adresser une déclaration d'intention de commencement de travaux à chaque exploitant d'ouvrage concerné par les travaux.



Cette déclaration, qui est établie sur un imprimé, doit être reçue par les exploitants d'ouvrages dix jours au moins, jours fériés non compris, avant la date de début des travaux.

Lorsque les travaux sont exécutés par un particulier, il lui appartient d'effectuer cette déclaration.

Les dispositions de cet arrêté s'appliquent aux travaux à réaliser tant dans le domaine privé que dans le domaine public.

### **III. - EFFETS DE LA SERVITUDE**

Ces servitudes permettent d'établir à demeure, d'exploiter et d'entretenir les ouvrages projetés dans des terrains non bâtis qui ne sont pas fermés de murs ou autres clôtures équivalentes.

#### **A - Ces servitudes accordent à Gaz de France et à toute personne mandatée par lui, le droit :**

- d'établir à demeure une (ou plusieurs canalisations) dans une bande de terrain dont la largeur est définie dans la convention.

La largeur de la bande de servitudes varie suivant les ouvrages Elle est généralement comprise entre 4 et 10 mètres. Le diamètre de la canalisation à poser constitue le critère principal permettant de définir la largeur de ladite bande ;

- de pénétrer sur les parcelles désignées dans la convention et d'y exécuter tous les travaux nécessaires à la construction, la surveillance et éventuellement l'entretien, le renforcement, la réparation, l'enlèvement de tout ou partie de la (ou des canalisations) et des ouvrages accessoires ;

- d'établir en limite des parcelles cadastrales, les bornes ou balises de repérage ou les ouvrages de moins de un mètre carré de surface nécessaire au fonctionnement de la ou des canalisations. Si ultérieurement, à la suite d'un remembrement ou de toute autre chose, les limites venaient à être modifiées, le Gaz de France s'engage à la 1<sup>ère</sup> réquisition du propriétaire, à déplacer, sans frais pour ce dernier les dits ouvrages et bornes et à les placer sur les nouvelles limites ;

- de procéder aux enlèvements de toutes plantations, aux abattages ou dessouchages des arbres ou arbustes nécessaires à l'exécution ou à l'entretien des ouvrages. Le propriétaire disposant en toute priorité des arbres abattus, toutefois, si le propriétaire ne désire pas conserver les arbres abattus, l'enlèvement sera fait par le Gaz de France.

#### **B - Obligations de "faire", acceptées par les propriétaires qui s'engagent :**

- en cas de mutation, à titre gratuit ou onéreux de l'une ou plusieurs parcelles considérées, à dénoncer au nouvel ayant droit les servitudes dont elles sont grevées par les conventions, en obligeant ledit ayant-droit à la respecter en leur lieu et place ;

- en cas de changement d'exploitant de l'une ou plusieurs des parcelles, à lui dénoncer les servitudes spécifiées en l'obligeant à les respecter.

#### **C - Limitation au droit d'utiliser le sol - les propriétaires s'engagent :**

- à ne procéder, sauf accord préalable du Gaz de France, dans la bande de servitudes, à aucune modification de profil de terrain, construction, plantation d'arbres, ni à aucune façon culturale descendant (en principe) à plus de 0,40 mètre de profondeur ;

- à s'abstenir de tout acte de nature à nuire au bon fonctionnement, à l'entretien et à la conservation des ouvrages.

#### **D - Droits résiduels des propriétaires :**

- les propriétaires conservent la pleine propriété des terrains grevés de servitudes dans les conditions qui précèdent.

#### **Indemnisation des exploitants (ou des propriétaires s'ils exploitent eux-mêmes).**

Le montant des dommages causés aux terrains et aux cultures à la suite des travaux de pose est déterminé, soit par application de barème établis avec le concours des chambres d'Agriculture soit à dire d'expert. En fait, les canalisations de gaz une fois posées n'entraînent pratiquement aucun dommage permanent en dehors d'un droit de surveillance dont dispose le transporteur ou le distributeur.






**PLU DE CREIL – DOSSIER ARRET DU PROJET**  
**PIECE N° 6 – SERVITUDES D'UTILITE PUBLIQUE**

RÉGION VAL DE SEINE  
POLE PERFORMANCE  
Département Maintenance & Données Techniques



ms NF  
A



DDT de l'OISE  
A l'attention de Monsieur le Préfet  
40 Rue Jean Racine – BP 317  
60021 BEAUVAIS Cedex

Lettre recommandée avec A.R.

VOS RÉF. : .....  
NOS RÉF. : 2012-PP/DMDT/22494-01  
INTERLOCUTEUR : Responsable du Département Grand Paris, Thierry LE-QUERE, tél. : 01.40.85.28.95  
OBJET : Plan Local d'Urbanisme

Croissy-Beaubourg, le 29 novembre 2012

Monsieur le Préfet,

En réponse à votre courrier du 8 novembre 2012 concernant l'élaboration du PLU de la commune de CREIL, nous vous informons que GRTgaz exploite sur le territoire de celle-ci des ouvrages de transport de gaz naturel.

Les parcelles traversées par nos ouvrages sont grevées d'une bande de servitude dite « non-aedificandi » telle que définie dans les conventions de servitudes signées entre les propriétaires et GRTgaz et répartie selon l'annexe jointe.

Nous vous rappelons que nos canalisations sont soumises à l'arrêté du 4 août 2006 portant règlement de sécurité des canalisations de transport de gaz combustible, d'hydrocarbures liquides ou liquéfiés et de produits chimiques.

En conséquence, nous demandons que le PLU précise de consulter « GRTgaz – RÉGION VAL DE SEINE – Agence Île-de-France Nord – 2, rue Pierre Timbaud – 92238 GENNEVILLIERS CEDEX » dès lors qu'un projet de construction se situe à proximité de nos ouvrages de gaz, et ce, dès le stade d'avant-projet sommaire.

14, rue Pelloutier - Croissy-Beaubourg - 77435 MARNE-LA-VALLEE Cedex 2  
téléphone 01 64 73 31 77 - télécopie 01 64 73 31 03 - [www.grtgaz.com](http://www.grtgaz.com)

SA au capital de 536 920 790 euros - RCS Paris 440 117 620



Vous trouverez ci-joint un plan de situation au 1/25000<sup>ème</sup> des ouvrages situés sur la commune concernée.

Nous joignons un ensemble de rappels de textes législatifs et réglementaires instituant des servitudes à inscrire au PLU.

Enfin, nous souhaitons voir inscrite au règlement du PLU, l'autorisation de pose d'ouvrages de transport de gaz.

Nous restons à votre disposition pour le cas où vous souhaiteriez obtenir des renseignements complémentaires.

Nous vous prions d'agréer, Monsieur le Préfet, en l'assurance de notre considération distinguée.

Barbu CONSTANTINESCU

Responsable du Département Maintenance & Données Techniques

A handwritten signature in blue ink, appearing to read "Barbu", followed by a long horizontal flourish.

P.J. : Une carte schématique au 1/25000<sup>ème</sup>  
Un rappel des textes  
Un tableau des distances d'effets  
Un tableau des servitudes

N.B. : Cette réponse ne concerne que les canalisations de transport de gaz naturel haute pression exploitées par GRTgaz, à l'exclusion des conduites de distribution de GrDF ou celles d'autres concessionnaires.

MISE A JOUR MARS 2007

### I.3 GAZ : CANALISATION DE TRANSPORT DE GAZ

#### 1 - LISTE DES TEXTES LEGISLATIFS ET REGLEMENTAIRES AYANT INSTITUTE DES SERVITUDES A INSCRIRE AU P.L.U.

- ♦ **Loi du 15 juin 1906, article 12**, modifié par la loi du 4 juillet 1935, les décrets-lois du 17 juin et du 12 novembre 1938 et n° 67-885 du 6 octobre 1967 et par la loi n°2003-8 du 3 janvier 2003.  
*(version consolidée au 20/12/2003 suite à l'apparition de l'ordonnance n°2003-1216)*
- ♦ **Article 35 de la loi n° 46-628 du 8 avril 1946** sur la nationalisation de l'électricité et du gaz, modifié par l'ordonnance n° 58-997 du 23 octobre 1958 (article 60) relative à l'expropriation.  
*(version consolidée au 08/12/2006 suite à l'apparition de la loi 2006-1253)*
- ♦ **Décret n° 85-1108 du 15 octobre 1985 modifié** relatif au régime des transports de gaz combustibles par canalisation abrogeant le décret n° 64-81 du 23 janvier 1964 (Décrets modificatifs : N°95-494 du 25 avril 1995, N°2003-944 du 03/10/2003).  
*(version consolidée au 11 janvier 2006 suite à l'apparition du décret n° 2006-18)*
- ♦ **Décret n° 67-886 du 6 octobre 1967** relatif aux conventions amiables, et leur conférant les mêmes effets que l'arrêté préfectoral d'approbation du tracé.  
*(version consolidé du 06 octobre 1967)*
- ♦ **Arrêté du 11 mai 1970** complété et modifié par les arrêtés du 3 août 1977, 3 mars 1980 et 18 juin 2002 (*règlement de sécurité des ouvrages de transport de gaz combustibles par canalisation*).  
*Texte abrogé par l'arrêté ministériel du 4 août 2006 (cf. article 22) publié au JO du 15 septembre 2006. Ce texte, signé le 4 août 2006, est applicable à compter du 15/09/2006 date de sa parution au JO (cf article 22 de l'arrêté) et abroge l'arrêté du 11 mai 1970 modifié trois ans après la publication du nouvel arrêté, soit le 14 septembre 2009 (cf. article 23 de l'arrêté).*
- ♦ **Décret n° 70-492 du 11 juin 1970** (modifié par les décrets n° 85-1109 du 15 octobre 1985 et n° 2003-999 du 14 octobre 2003) portant règlement d'administration publique pour l'application de l'article 35 modifié de la loi du 8 avril 1946 concernant la procédure de déclaration d'utilité publique des travaux d'électricité et de gaz qui ne nécessitent que l'établissement desdites servitudes.  
*(version consolidée au 22 août 2004 suite à l'apparition du décret n°2004-835)*
- ♦ **Arrêté ministériel du 4 août 2006** portant règlement de la sécurité des canalisations de transport de gaz combustibles, d'hydrocarbures liquide ou liquéfiés et de produits chimiques.
- ♦ Circulaire du ministère charge de l'industrie en date du 24 décembre 2003 relative à l'application du décret n° 2003-944 du 03 octobre 2003 modifiant la réglementation relative au transport de gaz par canalisations.
- ♦ Circulaire du ministère charge de l'industrie en date du 24 décembre 2003 relative à l'application du décret n° 2003-999 du 14 octobre 2003 modifiant le décret n° 70-492 du 11 juin 1970, relatif à la procédure de déclaration d'utilité publique des travaux d'électricité et de gaz qui ne nécessitent que l'établissement de servitudes ainsi que les conditions d'établissement desdites servitudes.
- ♦ Circulaire du ministère charge de l'industrie n°2006-55 du 4 août 2006 relative au porter à connaissance à fournir dans le cadre de l'établissement des documents d'urbanisme en matière de canalisations de transport de matières dangereuses (gaz combustibles, hydrocarbures liquides ou liquéfiés, produits chimiques).
- ♦ Code de l'expropriation pour cause d'utilité publique (articles L.11-1 et suivants).
- ♦ Code de l'urbanisme (articles L.126-1 et R.126-1, R.126-2 et R.126-3)

**2- LISTE DES OUVRAGES A INSCRIRE DANS LE DOSSIER DU P.L.U.**

\*Voir détail des servitudes qui y sont liées.

(Arrêté préfectoral de servitudes légales - bande non-aedificandi - limitation du C.O.S.)

**3- SERVICES CONCERNES**

- a) GRTgaz  
Région Val de Seine - Agence Ile de France Nord  
2 rue Pierre Timbaud  
92238 GENNEVILLIERS CEDEX
  
- b) Ministère de l'Industrie  
Direction Régionale et Interdépartementale de l'Environnement et de l'Énergie  
10 rue Crillon  
75004 PARIS

## **CODE DE L'URBANISME**

### **Partie Législative**

#### **Chapitre VI : Servitudes d'utilité publique affectant l'utilisation du sol**

##### **Article L126-1**

*(Loi n° 83-8 du 7 janvier 1983 art. 55 Journal Officiel du 9 janvier 1983)*  
*(Loi n° 95-101 du 2 février 1995 art. 88 Journal Officiel du 3 février 1995)*  
*(Loi n° 2000-1208 du 13 décembre 2000 art. 202 III Journal Officiel du 14 décembre 2000)*

Les plans locaux d'urbanisme doivent comporter en annexe les servitudes d'utilité publique affectant l'utilisation du sol et qui figurent sur une liste dressée par décret en Conseil d'Etat.

Le représentant de l'Etat est tenu de mettre le maire ou le président de l'établissement public compétent en demeure d'annexer au plan local d'urbanisme les servitudes mentionnées à l'alinéa précédent. Si cette formalité n'a pas été effectuée dans le délai de trois mois, le représentant de l'Etat y procède d'office.

Après l'expiration d'un délai d'un an à compter, soit de l'approbation du plan, soit, s'il s'agit d'une servitude nouvelle, de son institution, seules les servitudes annexées au plan peuvent être opposées aux demandes d'autorisation d'occupation du sol. Dans le cas où le plan a été approuvé ou la servitude, instituée avant la publication du décret établissant ou complétant la liste visée à l'alinéa premier, le délai d'un an court à compter de cette publication.

### **Partie Réglementaire - Décrets en Conseil d'Etat**

#### **Chapitre VI : Servitudes d'utilité publique affectant l'utilisation du sol**

##### **Article R126-1**

*(Décret n° 77-861 du 26 juillet 1977 Journal Officiel du 29 juillet 1977)*  
*(Décret n° 83-813 du 9 septembre 1983 art. 7 Journal Officiel du 11 septembre 1983 date d'entrée en vigueur 1 octobre 1983)*  
*(Décret n° 2001-260 du 27 mars 2001 art. 3 Journal Officiel du 28 mars 2001)*

Doivent figurer en annexe au plan local d'urbanisme les servitudes d'utilité publique affectant l'utilisation du sol et appartenant aux catégories figurant sur la liste annexée au présent chapitre.

Un arrêté du ministre chargé de l'urbanisme fixe la légende des différentes servitudes d'utilité publique figurant sur la liste mentionnée à l'alinéa précédent.

##### **Article R126-2**

*(Décret n° 77-861 du 26 juillet 1977 Journal Officiel du 29 juillet 1977)*  
*(Décret n° 2001-260 du 27 mars 2001 art. 3 Journal Officiel du 28 mars 2001)*

Le report en annexe au plan local d'urbanisme des servitudes d'utilité publique mentionnées au présent chapitre est opéré suivant la procédure prévue à l'article R. 123-36 pour la mise à jour dudit plan.



### **Article R126-3**

*(Décret n° 77-861 du 26 juillet 1977 Journal Officiel du 29 juillet 1977)  
(Décret n° 83-813 du 9 septembre 1983 art. 7 Journal Officiel du 11 septembre 1983 date d'entrée en  
vigueur 1 octobre 1983)  
(Décret n° 2001-260 du 27 mars 2001 art. 3 Journal Officiel du 28 mars 2001)*

La direction des services fiscaux reçoit communication, à l'initiative du maire, de l'annexe du plan local d'urbanisme consacrée aux servitudes d'utilité publique affectant l'utilisation du sol.

### **Loi du 15 juin 1906**

#### **Loi sur les distributions d'énergie (version consolidée au 20 décembre 2003)**

#### **Article 12**

Modifié par Loi n°2003-8 du 3 janvier 2003 art. 25 III (JORF 4 janvier 2003).

La déclaration d'utilité publique investit le concessionnaire ou titulaire d'une autorisation de transport de gaz naturel, pour l'exécution des travaux dépendant de la concession ou autorisation de transport de gaz naturel, de tous les droits que les lois et règlements confèrent à l'administration en matière de travaux publics.

Le concessionnaire ou titulaire d'une autorisation de transport de gaz naturel demeure en même temps soumis à toutes les obligations qui dérivent, pour l'administration, de ces lois et règlements.

S'il y a lieu à expropriation, il y est procédé conformément à la loi du 3 mai 1841, au nom de l'autorité concédante et aux frais du concessionnaire ou titulaire d'une autorisation de transport de gaz naturel.

La déclaration d'utilité publique d'une distribution d'énergie confère, en outre, au concessionnaire ou titulaire d'une autorisation de transport de gaz naturel le droit :

1° D'établir à demeure des supports et ancrages pour conducteurs aériens d'électricité, soit à l'extérieur des murs ou façades donnant sur la voie publique, soit sur les toits et terrasses des bâtiments, à la condition qu'on y puisse accéder par l'extérieur, étant spécifié que ce droit ne pourra être exercé que sous les conditions prescrites, tant au point de vue de la sécurité qu'au point de vue de la commodité des habitants par les règlements d'administration publique prévus à l'article 18, lesdits règlements devant limiter l'exercice de ce droit au cas de courants électriques tels que la présence desdits conducteurs d'électricité à proximité des bâtiments ne soient pas de nature à présenter, nonobstant les précautions prises conformément aux règlements, des dangers graves pour les personnes ou les bâtiments ;

2° De faire passer les conducteurs d'électricité au-dessus des propriétés privées, sous les mêmes conditions et réserves que celles spécifiques à l'alinéa 1° ci-dessus ;

3° D'établir à demeure des canalisations souterraines, ou des supports pour conducteurs aériens, sur des terrains privés non bâtis, qui ne sont pas fermés de murs ou autres clôtures équivalentes ;

4° De couper les arbres et branches d'arbres qui, se trouvant à proximité des conducteurs aériens d'électricité, gênent leur pose ou pourraient, par leur mouvement ou leur chute, occasionner des courts-circuits ou des avaries aux ouvrages.

L'exécution des travaux prévus aux alinéas 1° à 4° ci-dessus doit être précédée d'une notification directe aux intéressés et d'une enquête spéciale dans chaque commune ; elle ne peut avoir lieu qu'après approbation du projet de détail des tracés par le préfet.

Elle n'entraîne aucune dépossession ; la pose d'appuis sur les murs ou façades ou sur les toits ou terrasses des bâtiments ne peut faire obstacle au droit du propriétaire de démolir, réparer ou surélever. La pose des canalisations ou supports dans un terrain ouvert et non bâti ne fait pas non plus obstacle au droit du propriétaire de se clore ou de bâtir. Le propriétaire devra, un mois avant d'entreprendre les travaux de démolition, réparation, surélévation, clôture ou bâtiment, prévenir le concessionnaire ou titulaire d'une autorisation de transport de gaz naturel par lettre recommandée adressée au domicile élu par ledit concessionnaire ou titulaire d'une autorisation de transport de gaz naturel.

Les indemnités qui pourraient être dues à raison des servitudes d'appui, de passage ou d'ébranchage, prévues aux alinéas 1°, 2°, 3° et 4° ci-dessus, sont réglées en premier ressort par le juge du tribunal d'instance : s'il y a expertise, le juge peut ne nommer qu'un seul expert (1).

Les dispositions qui précèdent sont applicables aux installations de câbles électromagnétiques de guidage devant être utilisés par les navigateurs aériens.

Les actions en indemnité sont prescrites dans un laps de temps de deux ans à compter du jour de la délivrance de l'autorisation de circulation de courant, lorsque le paiement de ces indemnités incombe à une collectivité publique.

Nota - (1) Décret n° 67-885 du 6 octobre 1967, art. 1er : alinéa abrogé en ce qui concerne la compétence du juge du tribunal d'instance pour le règlement des indemnités prévues à cet alinéa.

#### **Article 12 bis**

Créé par Loi n°2000-1208 du 13 décembre 2000 art. 5 (JORF 14 décembre 2000 en vigueur le 14 décembre 2001).

Après déclaration d'utilité publique précédée d'une enquête publique, des servitudes d'utilité publique concernant l'utilisation du sol, ainsi que l'exécution de travaux soumis au permis de construire, peuvent être instituées au voisinage d'une ligne électrique aérienne de tension supérieure ou égale à 130 kilovolts. Ces servitudes sont instituées par arrêté du préfet du département concerné.

Ces servitudes comportent, en tant que de besoin, la limitation ou l'interdiction du droit d'implanter des bâtiments à usage d'habitation et des établissements recevant du public. Elles ne peuvent faire obstacle aux travaux d'adaptation, de réfection ou d'extension de constructions existantes édifiées en conformité avec les dispositions législatives et réglementaires en vigueur avant l'institution desdites servitudes, à condition que ces travaux n'entraînent pas d'augmentation significative de la capacité d'accueil d'habitants dans les périmètres où les servitudes ont été instituées.

Lorsque l'institution des servitudes prévues au présent article entraîne un préjudice direct, matériel et certain, elle ouvre droit à une indemnité au profit des propriétaires, des titulaires de droits réels ou de leurs ayants droit. Le paiement des indemnités est à la charge de l'exploitant de la ligne électrique. A défaut d'accord amiable, l'indemnité est fixée par le juge de l'expropriation et est évaluée dans les conditions prévues par l'article L. 13-15 du code de l'expropriation pour cause d'utilité publique.

Un décret en Conseil d'Etat, pris après avis du comité technique de l'électricité, fixe la liste des catégories d'ouvrages concernés, les conditions de délimitation des périmètres dans lesquelles les servitudes peuvent être instituées ainsi que les conditions d'établissement de ces servitudes.



**Loi n°46-628 du 8 avril 1946**

**Loi sur la nationalisation de l'électricité et du gaz  
(version consolidée au 8 décembre 2006)**

**Article 35**

*(Modifié par Ordonnance n°58-997 du 23 octobre 1958 art. 60)*

Les servitudes d'ancrage, d'appui, de passage, d'abattage d'arbres, d'aqueduc, de submersion et d'occupation temporaire s'appliquent dès la déclaration d'utilité publique des travaux.

Un décret déterminera les formes de la déclaration d'utilité publique des travaux qui ne nécessitent que l'établissement de servitudes et n'impliquent aucun recours à l'expropriation. Ce décret fixera également les conditions d'établissement desdites servitudes.

**Décret n°67-886 du 6 octobre 1967**

**Décret portant règlement d'administration publique pour l'application de la loi du 15 juin 1906 sur les distributions d'énergie et de la loi du 16 octobre 1919 relative à l'utilisation de l'énergie hydraulique**

*(version consolidée au 11 octobre 1967)*

**Article 1**

Une convention passée entre le concessionnaire et le propriétaire ayant pour objet la reconnaissance des servitudes d'appui, de passage, d'ébranchage ou d'abattage prévues au troisième alinéa de l'article 12 de la loi du 15 juin 1906 susvisée peut remplacer les formalités prévues au quatrième alinéa dudit article.

Cette convention produit, tant à l'égard des propriétaires et de leurs ayants droit que des tiers, les effets de l'approbation du projet de détail des tracés par le préfet, qu'elle intervienne en prévision de la déclaration d'utilité publique des travaux ou après cette déclaration, ou, en l'absence de déclaration d'utilité publique, par application de l'article 298 de la loi du 13 juillet 1925 susvisée.

**Article 2**

Les contestations relatives au montant des indemnités dues à raison des servitudes prévues par l'alinéa 3 de l'article 12 de la loi du 15 juin 1906 susvisée sont soumises au juge de l'expropriation.

**Article 3**

Les contestations relatives au montant des indemnités dues à raison des servitudes d'aqueduc, de submersion, d'occupation et d'extraction de matériaux prévues au premier alinéa de l'article 4 de la loi du 16 octobre 1919 susvisée sont soumises au juge de l'expropriation.

**Article 4**

Le garde des sceaux, ministre de la justice, le ministre de l'économie et des finances et le ministre de l'industrie sont chargés, chacun en ce qui le concerne, de l'exécution du présent décret, qui sera publié au Journal officiel de la République française.

**Décret n°70-492 du 11 juin 1970**

**Décret portant règlement d'administration publique pour l'application de l'article 35 modifié de la loi du 8 avril 1946 concernant la procédure de déclaration d'utilité publique des travaux d'électricité et de gaz qui ne nécessitent que l'établissement de servitudes ainsi que les conditions d'établissement desdites servitudes**  
*(version consolidée au 22 août 2004)*

**TITRE III BIS : DÉCLARATION D'UTILITÉ PUBLIQUE ET INSTITUTION DES SERVITUDES**  
**PRÉVUES PAR L'ARTICLE 12 BIS DE LA LOI DU 15 JUIN 1906**

**Article 20-1**

*Créé par Décret n°2004-835 du 19 août 2004 art. 1 (JORF 22 août 2004).*

Les servitudes mentionnées à l'article 12 bis de la loi du 15 juin 1906 peuvent être instituées de part et d'autre de toute ligne électrique aérienne de tension supérieure ou égale à 130 kilovolts, existante ou à créer. Ces servitudes affectent l'utilisation du sol et l'exécution des travaux mentionnés à l'article 20-2 dans un périmètre incluant au maximum les fonds situés à l'intérieur :

- 1° De cercles dont le centre est constitué par l'axe vertical des supports de la ligne et dont le rayon est égal à 30 mètres ou à la hauteur des supports si celle-ci est supérieure ;
- 2° D'une bande délimitée par la projection verticale au sol des câbles de la ligne électrique lorsqu'ils sont au repos ;
- 3° De bandes d'une largeur de 10 mètres de part et d'autre du couloir prévu au 2°.

Pour les lignes électriques aériennes de tension égale ou supérieure à 350 kilovolts, le rayon mentionné au 1° ci-dessus est porté à 40 mètres ou à une distance égale à la hauteur du support si celle-ci est supérieure et la largeur des bandes mentionnées au 3° ci-dessus est portée à 15 mètres.

Le champ d'application des servitudes peut être adapté dans les limites fixées au précédent alinéa en fonction des caractéristiques des lieux.

**Article 20-2**

*Créé par Décret n°2004-835 du 19 août 2004 art. 1 (JORF 22 août 2004).*

Dans le périmètre où sont instituées les servitudes prévues à l'article 20-1 :

1° Sont interdits, à l'exception des travaux d'adaptation, de réfection ou d'extension de constructions existantes mentionnés au deuxième alinéa de l'article 12 bis de la loi du 15 juin 1906 susvisée, la construction ou l'aménagement :

- de bâtiments à usage d'habitation ou d'aires d'accueil des gens du voyage ;
- d'établissements recevant du public au sens du code de la construction et de l'habitation entrant dans les catégories suivantes : structures d'accueil pour personnes âgées et personnes handicapées, hôtels et structures d'hébergement, établissements d'enseignement, colonies de vacances, établissements sanitaires, établissements pénitentiaires, établissements de plein air ;

2° Peuvent, en outre, être interdits ou soumis à des prescriptions particulières la construction ou l'aménagement de bâtiments abritant :

- des établissements recevant du public au sens du code de la construction et de l'habitation autres que ceux mentionnés au 1° ci-dessus ;
- des installations classées pour la protection de l'environnement soumises à autorisation et fabriquant, utilisant ou stockant des substances comburantes, explosibles, inflammables ou combustibles.

### **Article 20-3**

*Créé par Décret n°2004-835 du 19 août 2004 art. 1 (JORF 22 août 2004).*

La procédure d'institution des servitudes mentionnées à l'article 20-1 est conduite sous l'autorité du préfet.

Préalablement à l'organisation de l'enquête publique, le préfet sollicite l'avis de l'exploitant de la ou des lignes électriques, des services de l'Etat intéressés et des maires des communes sur le territoire desquelles est envisagée l'institution des servitudes en leur indiquant qu'un délai de deux mois leur est imparti pour se prononcer. En l'absence de réponse dans le délai imparti, l'avis est réputé favorable.

Une enquête publique est organisée dans les conditions fixées par les articles R. 11-4 à R. 11-14 du code de l'expropriation pour cause d'utilité publique.

Le dossier soumis à l'enquête publique comporte :

- 1° Une notice présentant la ou les lignes électriques concernées et exposant les raisons de l'institution des servitudes, les éléments retenus pour la délimitation des périmètres envisagés et la nature et l'importance des restrictions au droit de propriété en résultant ;
- 2° Les avis prévus au deuxième alinéa recueillis préalablement à l'organisation de l'enquête publique ;
- 3° Un plan parcellaire délimitant le périmètre établi en application de l'article 20-1.

Les frais de constitution et de diffusion du dossier sont à la charge de l'exploitant de la ou des lignes électriques concernées.

La déclaration d'utilité publique des servitudes mentionnées à l'article 20-1 est prononcée par arrêté du préfet du département. Elle emporte institution des servitudes susmentionnées à l'intérieur du périmètre délimité sur le plan parcellaire annexé.

La suppression de tout ou partie des servitudes mentionnées à l'article 12 bis de la loi du 15 juin 1906 susvisée est prononcée par arrêté préfectoral.

### **Article 21**

*Modifié par Décret n°85-1109 du 15 octobre 1985 art. 3 (JORF 17 octobre 1985)*

Sous réserve des dispositions de l'article 8 de la loi n° 83-630 du 12 juillet 1983 relative à la démocratisation des enquêtes publiques et à la protection de l'environnement, les frais d'enquête qui comprennent notamment les indemnités qui peuvent être versées aux commissaires enquêteurs, lesquelles sont fixées comme en matière d'expropriation, et les frais de notification ou d'affichage exposés au cours de l'instruction des demandes de déclaration d'utilité publique et à l'occasion de l'établissement des servitudes sont à la charge du demandeur.

29/11/2012

CREIL (60)  
Annexe(s) Servitudes

GRTgaz  
REGION VAL DE SEINE  
POLE PERFORMANCE  
Département Maintenance Données Techniques

| DN  | Lieudit                | Lg D | Lg G | Ouvrage(s)           |
|-----|------------------------|------|------|----------------------|
| 150 | LE MARAIS              | 2,0  | 2,0  | CREIL CHAUSSON       |
| 150 | PIERRE BLANCHE         |      |      | CREIL - BEAUVAIS     |
| 150 | PIERRE BLANCHE         |      |      | CREIL - BEAUVAIS     |
| 150 | PIERRE BLANCHE         |      |      | CREIL - BEAUVAIS     |
| 150 | PIERRE BLANCHE         |      |      | CREIL - BEAUVAIS     |
| 150 | PIERRE BLANCHE         |      |      | CREIL - BEAUVAIS     |
| 150 | PIERRE BLANCHE         |      |      | CREIL - BEAUVAIS     |
| 150 | LA CHAMPRELLE          |      |      | CREIL - BEAUVAIS     |
| 150 | LA CHAMPRELLE          |      |      | CREIL - BEAUVAIS     |
| 150 | PIERRE BLANCHE         |      |      | CREIL - BEAUVAIS     |
| 150 | PIERRE BLANCHE         |      |      | CREIL - BEAUVAIS     |
| 150 | LE LONG BOYAU          |      |      | CREIL - BEAUVAIS     |
| 150 | IMPASSE DE LA VERRERIE |      |      | INDUSTRIELS DE CREIL |



**TABEAU DE SYNTHÈSE DES DISTANCES D'EFFETS**  
SCENARIO de RUPTURE de CANALISATION ENTERREE AVEC INFLAMMATION

| DN   | 4 Bar       |             |             | 10 Bar      |             |             | 16 Bar      |             |             | 20 Bar      |             |             | 25 Bar      |             |             | 30 Bar      |             |             | 35 Bar      |             |             | 40 Bar      |             |             | 45 Bar      |             |             | 50 Bar      |             |             | 55 Bar |  |  |
|------|-------------|-------------|-------------|-------------|-------------|-------------|-------------|-------------|-------------|-------------|-------------|-------------|-------------|-------------|-------------|-------------|-------------|-------------|-------------|-------------|-------------|-------------|-------------|-------------|-------------|-------------|-------------|-------------|-------------|-------------|--------|--|--|
|      | ELS<br>L(m) | IRE<br>L(m) | PEL<br>L(m) | ELS<br>L(m) | IRE<br>L(m) | PEL<br>L(m) | ELS<br>L(m) | IRE<br>L(m) | PEL<br>L(m) | ELS<br>L(m) | IRE<br>L(m) | PEL<br>L(m) | ELS<br>L(m) | IRE<br>L(m) | PEL<br>L(m) | ELS<br>L(m) | IRE<br>L(m) | PEL<br>L(m) | ELS<br>L(m) | IRE<br>L(m) | PEL<br>L(m) | ELS<br>L(m) | IRE<br>L(m) | PEL<br>L(m) | ELS<br>L(m) | IRE<br>L(m) | PEL<br>L(m) | ELS<br>L(m) | IRE<br>L(m) | PEL<br>L(m) |        |  |  |
| 80   | 2           | 3           | 4           | 3           | 4           | 6           | 3           | 4           | 6           | 3           | 5           | 7           | 3           | 5           | 8           | 3           | 6           | 9           | 4           | 6           | 10          | 5           | 10          | 10          | 5           | 10          | 15          | 5           | 10          | 15          | 20     |  |  |
| 100  | 2           | 3           | 5           | 3           | 5           | 7           | 3           | 6           | 9           | 4           | 7           | 10          | 5           | 8           | 10          | 5           | 8           | 15          | 5           | 9           | 15          | 5           | 10          | 15          | 6           | 10          | 15          | 5           | 10          | 15          | 20     |  |  |
| 125  | 3           | 4           | 7           | 4           | 6           | 10          | 5           | 8           | 15          | 5           | 9           | 15          | 6           | 10          | 15          | 7           | 15          | 20          | 7           | 15          | 20          | 10          | 15          | 20          | 10          | 20          | 25          | 10          | 20          | 30          | 40     |  |  |
| 150  | 3           | 6           | 8           | 5           | 8           | 15          | 6           | 10          | 20          | 7           | 15          | 20          | 9           | 15          | 25          | 10          | 20          | 25          | 10          | 20          | 30          | 15          | 20          | 30          | 15          | 25          | 35          | 15          | 30          | 40          | 60     |  |  |
| 200  | 5           | 8           | 15          | 8           | 15          | 20          | 10          | 20          | 30          | 15          | 20          | 30          | 15          | 25          | 35          | 20          | 30          | 40          | 20          | 35          | 45          | 20          | 35          | 50          | 25          | 40          | 55          | 25          | 40          | 60          | 80     |  |  |
| 250  | 7           | 15          | 20          | 10          | 20          | 30          | 15          | 30          | 40          | 20          | 35          | 45          | 25          | 40          | 50          | 25          | 45          | 60          | 30          | 50          | 65          | 35          | 50          | 70          | 35          | 55          | 75          | 40          | 60          | 80          | 100    |  |  |
| 300  |             |             |             |             |             |             | 25          | 40          | 55          | 30          | 45          | 60          | 35          | 50          | 70          | 40          | 60          | 80          | 40          | 65          | 85          | 45          | 70          | 95          | 50          | 75          | 100         | 55          | 80          | 105         | 130    |  |  |
| 350  |             |             |             |             |             |             |             |             |             | 35          | 55          | 75          | 45          | 65          | 90          | 50          | 75          | 100         | 55          | 80          | 110         | 60          | 85          | 115         | 65          | 95          | 125         | 70          | 100         | 130         | 160    |  |  |
| 400  |             |             |             |             |             |             |             |             |             | 45          | 70          | 95          | 55          | 80          | 105         | 60          | 90          | 120         | 65          | 95          | 130         | 75          | 105         | 140         | 80          | 115         | 145         | 85          | 120         | 155         | 190    |  |  |
| 450  |             |             |             |             |             |             |             |             |             |             |             |             | 65          | 95          | 125         |             |             |             | 80          | 115         | 150         | 85          | 125         | 160         |             |             |             |             |             |             |        |  |  |
| 500  |             |             |             |             |             |             |             |             |             |             |             |             | 75          | 110         | 145         |             |             |             | 90          | 130         | 170         | 100         | 145         | 180         |             |             |             |             |             |             |        |  |  |
| 550  |             |             |             |             |             |             |             |             |             |             |             |             | 85          | 125         | 160         |             |             |             | 105         | 150         | 190         | 115         | 160         | 205         |             |             |             |             |             |             |        |  |  |
| 600  |             |             |             |             |             |             |             |             |             |             |             |             | 100         | 140         | 180         |             |             |             | 120         | 165         | 210         | 130         | 180         | 230         |             |             |             |             |             |             |        |  |  |
| 700  |             |             |             |             |             |             |             |             |             |             |             |             |             |             |             |             |             |             |             |             |             |             |             |             |             |             |             |             |             |             |        |  |  |
| 750  |             |             |             |             |             |             |             |             |             |             |             |             |             |             |             |             |             |             |             |             |             |             |             |             |             |             |             |             |             |             |        |  |  |
| 800  |             |             |             |             |             |             |             |             |             |             |             |             |             |             |             |             |             |             |             |             |             |             |             |             |             |             |             |             |             |             |        |  |  |
| 900  |             |             |             |             |             |             |             |             |             |             |             |             |             |             |             |             |             |             |             |             |             |             |             |             |             |             |             |             |             |             |        |  |  |
| 1000 |             |             |             |             |             |             |             |             |             |             |             |             |             |             |             |             |             |             |             |             |             |             |             |             |             |             |             |             |             |             |        |  |  |
| 1050 |             |             |             |             |             |             |             |             |             |             |             |             |             |             |             |             |             |             |             |             |             |             |             |             |             |             |             |             |             |             |        |  |  |
| 1100 |             |             |             |             |             |             |             |             |             |             |             |             |             |             |             |             |             |             |             |             |             |             |             |             |             |             |             |             |             |             |        |  |  |
| 1200 |             |             |             |             |             |             |             |             |             |             |             |             |             |             |             |             |             |             |             |             |             |             |             |             |             |             |             |             |             |             |        |  |  |

Vitesse du Vent 5m/s

ELS : effets létaux significatifs (dose de 1800 [(kW/m2)/4/3].s)

PEL : premier effets létaux (dose de 1000 [(kW/m2)/4/3].s)

IRE : effets irréversibles (dose de 600 [(kW/m2)/4/3].s)

| DN   | 60 Bar      |             |             | 67.7 Bar    |             |             | 75 Bar      |             |             | 80 Bar      |             |             | 85 Bar      |             |             | 94 Bar      |             |             | 100 Bar     |             |             | 110 Bar     |             |             | 120 Bar     |             |             | 150 Bar |  |  |
|------|-------------|-------------|-------------|-------------|-------------|-------------|-------------|-------------|-------------|-------------|-------------|-------------|-------------|-------------|-------------|-------------|-------------|-------------|-------------|-------------|-------------|-------------|-------------|-------------|-------------|-------------|-------------|---------|--|--|
|      | ELS<br>L(m) | IRE<br>L(m) | PEL<br>L(m) | ELS<br>L(m) | IRE<br>L(m) | PEL<br>L(m) | ELS<br>L(m) | IRE<br>L(m) | PEL<br>L(m) | ELS<br>L(m) | IRE<br>L(m) | PEL<br>L(m) | ELS<br>L(m) | IRE<br>L(m) | PEL<br>L(m) | ELS<br>L(m) | IRE<br>L(m) | PEL<br>L(m) | ELS<br>L(m) | IRE<br>L(m) | PEL<br>L(m) | ELS<br>L(m) | IRE<br>L(m) | PEL<br>L(m) | ELS<br>L(m) | IRE<br>L(m) | PEL<br>L(m) |         |  |  |
| 80   | 5           | 10          | 15          | 5           | 10          | 15          | 5           | 10          | 20          | 5           | 10          | 20          |             |             |             |             |             |             |             |             |             |             |             |             |             |             |             |         |  |  |
| 100  | 10          | 15          | 20          | 10          | 15          | 25          | 10          | 15          | 25          | 10          | 15          | 25          | 10          | 20          | 25          |             |             |             |             |             |             |             |             |             |             |             |             |         |  |  |
| 125  | 15          | 20          | 30          | 15          | 25          | 30          | 15          | 25          | 35          | 15          | 25          | 40          | 15          | 30          | 40          |             |             |             |             |             |             |             |             |             |             |             |             |         |  |  |
| 150  | 20          | 30          | 40          | 20          | 30          | 45          | 20          | 35          | 50          | 25          | 35          | 50          | 25          | 40          | 55          |             |             |             |             |             |             |             |             |             |             |             |             |         |  |  |
| 200  | 30          | 50          | 65          | 35          | 55          | 70          |             |             |             | 40          | 60          | 80          | 40          | 60          | 85          |             |             |             |             |             |             |             |             |             |             |             |             |         |  |  |
| 250  | 45          | 70          | 90          | 50          | 75          | 100         |             |             |             | 55          | 85          | 110         | 60          | 85          | 115         |             |             |             |             |             |             |             |             |             |             |             |             |         |  |  |
| 300  | 60          | 90          | 120         | 65          | 95          | 125         |             |             |             | 75          | 105         | 140         | 75          | 110         | 145         |             |             |             |             |             |             |             |             |             |             |             |             |         |  |  |
| 350  | 75          | 110         | 145         | 85          | 120         | 155         |             |             |             | 95          | 130         | 170         | 95          | 135         | 175         |             |             |             |             |             |             |             |             |             |             |             |             |         |  |  |
| 400  | 95          | 135         | 170         | 100         | 145         | 185         |             |             |             | 110         | 160         | 200         | 115         | 165         | 210         |             |             |             |             |             |             |             |             |             |             |             |             |         |  |  |
| 450  |             |             |             | 120         | 165         | 205         |             |             |             | 135         | 185         | 235         | 140         | 190         | 240         |             |             |             |             |             |             |             |             |             |             |             |             |         |  |  |
| 500  |             |             |             | 140         | 195         | 245         |             |             |             | 155         | 210         | 265         | 160         | 220         | 275         |             |             |             |             |             |             |             |             |             |             |             |             |         |  |  |
| 550  |             |             |             | 160         | 220         | 275         |             |             |             | 175         | 240         | 300         | 185         | 250         | 310         |             |             |             |             |             |             |             |             |             |             |             |             |         |  |  |
| 600  |             |             |             | 180         | 245         | 305         |             |             |             | 200         | 270         | 335         | 205         | 280         | 345         |             |             |             |             |             |             |             |             |             |             |             |             |         |  |  |
| 700  |             |             |             | 225         | 300         | 370         |             |             |             | 245         | 330         | 405         | 255         | 340         | 420         |             |             |             |             |             |             |             |             |             |             |             |             |         |  |  |
| 750  |             |             |             | 245         | 330         | 405         |             |             |             | 270         | 360         | 440         | 280         | 375         | 455         |             |             |             |             |             |             |             |             |             |             |             |             |         |  |  |
| 800  |             |             |             | 270         | 355         | 435         |             |             |             | 295         | 390         | 480         | 305         | 405         | 495         |             |             |             |             |             |             |             |             |             |             |             |             |         |  |  |
| 900  |             |             |             | 315         | 415         | 505         |             |             |             | 350         | 455         | 550         | 360         | 470         | 570         |             |             |             |             |             |             |             |             |             |             |             |             |         |  |  |
| 1000 |             |             |             | 365         | 475         | 575         |             |             |             | 400         | 520         | 625         | 415         | 540         | 650         |             |             |             |             |             |             |             |             |             |             |             |             |         |  |  |
| 1050 |             |             |             |             |             |             |             |             |             |             |             |             |             |             |             |             |             |             |             |             |             |             |             |             |             |             |             |         |  |  |
| 1100 |             |             |             | 410         | 535         | 645         |             |             |             | 455         | 590         | 705         | 475         | 610         | 725         |             |             |             |             |             |             |             |             |             |             |             |             |         |  |  |
| 1200 |             |             |             |             |             |             |             |             |             |             |             |             |             |             |             |             |             |             |             |             |             |             |             |             |             |             |             |         |  |  |
|      |             |             |             |             |             |             |             |             |             |             |             |             |             |             |             |             |             |             |             |             |             |             |             |             |             |             |             |         |  |  |
|      |             |             |             |             |             |             |             |             |             |             |             |             |             |             |             |             |             |             |             |             |             |             |             |             |             |             |             |         |  |  |
|      |             |             |             |             |             |             |             |             |             |             |             |             |             |             |             |             |             |             |             |             |             |             |             |             |             |             |             |         |  |  |
|      |             |             |             |             |             |             |             |             |             |             |             |             |             |             |             |             |             |             |             |             |             |             |             |             |             |             |             |         |  |  |
|      |             |             |             |             |             |             |             |             |             |             |             |             |             |             |             |             |             |             |             |             |             |             |             |             |             |             |             |         |  |  |
|      |             |             |             |             |             |             |             |             |             |             |             |             |             |             |             |             |             |             |             |             |             |             |             |             |             |             |             |         |  |  |
|      |             |             |             |             |             |             |             |             |             |             |             |             |             |             |             |             |             |             |             |             |             |             |             |             |             |             |             |         |  |  |
|      |             |             |             |             |             |             |             |             |             |             |             |             |             |             |             |             |             |             |             |             |             |             |             |             |             |             |             |         |  |  |
|      |             |             |             |             |             |             |             |             |             |             |             |             |             |             |             |             |             |             |             |             |             |             |             |             |             |             |             |         |  |  |
|      |             |             |             |             |             |             |             |             |             |             |             |             |             |             |             |             |             |             |             |             |             |             |             |             |             |             |             |         |  |  |
|      |             |             |             |             |             |             |             |             |             |             |             |             |             |             |             |             |             |             |             |             |             |             |             |             |             |             |             |         |  |  |
|      |             |             |             |             |             |             |             |             |             |             |             |             |             |             |             |             |             |             |             |             |             |             |             |             |             |             |             |         |  |  |
|      |             |             |             |             |             |             |             |             |             |             |             |             |             |             |             |             |             |             |             |             |             |             |             |             |             |             |             |         |  |  |
|      |             |             |             |             |             |             |             |             |             |             |             |             |             |             |             |             |             |             |             |             |             |             |             |             |             |             |             |         |  |  |
|      |             |             |             |             |             |             |             |             |             |             |             |             |             |             |             |             |             |             |             |             |             |             |             |             |             |             |             |         |  |  |
|      |             |             |             |             |             |             |             |             |             |             |             |             |             |             |             |             |             |             |             |             |             |             |             |             |             |             |             |         |  |  |
|      |             |             |             |             |             |             |             |             |             |             |             |             |             |             |             |             |             |             |             |             |             |             |             |             |             |             |             |         |  |  |
|      |             |             |             |             |             |             |             |             |             |             |             |             |             |             |             |             |             |             |             |             |             |             |             |             |             |             |             |         |  |  |
|      |             |             |             |             |             |             |             |             |             |             |             |             |             |             |             |             |             |             |             |             |             |             |             |             |             |             |             |         |  |  |
|      |             |             |             |             |             |             |             |             |             |             |             |             |             |             |             |             |             |             |             |             |             |             |             |             |             |             |             |         |  |  |
|      |             |             |             |             |             |             |             |             |             |             |             |             |             |             |             |             |             |             |             |             |             |             |             |             |             |             |             |         |  |  |
|      |             |             |             |             |             |             |             |             |             |             |             |             |             |             |             |             |             |             |             |             |             |             |             |             |             |             |             |         |  |  |
|      |             |             |             |             |             |             |             |             |             |             |             |             |             |             |             |             |             |             |             |             |             |             |             |             |             |             |             |         |  |  |
|      |             |             |             |             |             |             |             |             |             |             |             |             |             |             |             |             |             |             |             |             |             |             |             |             |             |             |             |         |  |  |
|      |             |             |             |             |             |             |             |             |             |             |             |             |             |             |             |             |             |             |             |             |             |             |             |             |             |             |             |         |  |  |
|      |             |             |             |             |             |             |             |             |             |             |             |             |             |             |             |             |             |             |             |             |             |             |             |             |             |             |             |         |  |  |
|      |             |             |             |             |             |             |             |             |             |             |             |             |             |             |             |             |             |             |             |             |             |             |             |             |             |             |             |         |  |  |
|      |             |             |             |             |             |             |             |             |             |             |             |             |             |             |             |             |             |             |             |             |             |             |             |             |             |             |             |         |  |  |
|      |             |             |             |             |             |             |             |             |             |             |             |             |             |             |             |             |             |             |             |             |             |             |             |             |             |             |             |         |  |  |
|      |             |             |             |             |             |             |             |             |             |             |             |             |             |             |             |             |             |             |             |             |             |             |             |             |             |             |             |         |  |  |
|      |             |             |             |             |             |             |             |             |             |             |             |             |             |             |             |             |             |             |             |             |             |             |             |             |             |             |             |         |  |  |
|      |             |             |             |             |             |             |             |             |             |             |             |             |             |             |             |             |             |             |             |             |             |             |             |             |             |             |             |         |  |  |
|      |             |             |             |             |             |             |             |             |             |             |             |             |             |             |             |             |             |             |             |             |             |             |             |             |             |             |             |         |  |  |
|      |             |             |             |             |             |             |             |             |             |             |             |             |             |             |             |             |             |             |             |             |             |             |             |             |             |             |             |         |  |  |
|      |             |             |             |             |             |             |             |             |             |             |             |             |             |             |             |             |             |             |             |             |             |             |             |             |             |             |             |         |  |  |
|      |             |             |             |             |             |             |             |             |             |             |             |             |             |             |             |             |             |             |             |             |             |             |             |             |             |             |             |         |  |  |
|      |             |             |             |             |             |             |             |             |             |             |             |             |             |             |             |             |             |             |             |             |             |             |             |             |             |             |             |         |  |  |
|      |             |             |             |             |             |             |             |             |             |             |             |             |             |             |             |             |             |             |             |             |             |             |             |             |             |             |             |         |  |  |
|      |             |             |             |             |             |             |             |             |             |             |             |             |             |             |             |             |             |             |             |             |             |             |             |             |             |             |             |         |  |  |
|      |             |             |             |             |             |             |             |             |             |             |             |             |             |             |             |             |             |             |             |             |             |             |             |             |             |             |             |         |  |  |
|      |             |             |             |             |             |             |             |             |             |             |             |             |             |             |             |             |             |             |             |             |             |             |             |             |             |             |             |         |  |  |
|      |             |             |             |             |             |             |             |             |             |             |             |             |             |             |             |             |             |             |             |             |             |             |             |             |             |             |             |         |  |  |
|      |             |             |             |             |             |             |             |             |             |             |             |             |             |             |             |             |             |             |             |             |             |             |             |             |             |             |             |         |  |  |
|      |             |             |             |             |             |             |             |             |             |             |             |             |             |             |             |             |             |             |             |             |             |             |             |             |             |             |             |         |  |  |
|      |             |             |             |             |             |             |             |             |             |             |             |             |             |             |             |             |             |             |             |             |             |             |             |             |             |             |             |         |  |  |
|      |             |             |             |             |             |             |             |             |             |             |             |             |             |             |             |             |             |             |             |             |             |             |             |             |             |             |             |         |  |  |
|      |             |             |             |             |             |             |             |             |             |             |             |             |             |             |             |             |             |             |             |             |             |             |             |             |             |             |             |         |  |  |
|      |             |             |             |             |             |             |             |             |             |             |             |             |             |             |             |             |             |             |             |             |             |             |             |             |             |             |             |         |  |  |
|      |             |             |             |             |             |             |             |             |             |             |             |             |             |             |             |             |             |             |             |             |             |             |             |             |             |             |             |         |  |  |
|      |             |             |             |             |             |             |             |             |             |             |             |             |             |             |             |             |             |             |             |             |             |             |             |             |             |             |             |         |  |  |
|      |             |             |             |             |             |             |             |             |             |             |             |             |             |             |             |             |             |             |             |             |             |             |             |             |             |             |             |         |  |  |
|      |             |             |             |             |             |             |             |             |             |             |             |             |             |             |             |             |             |             |             |             |             |             |             |             |             |             |             |         |  |  |
|      |             |             |             |             |             |             |             |             |             |             |             |             |             |             |             |             |             |             |             |             |             |             |             |             |             |             |             |         |  |  |
|      |             |             |             |             |             |             |             |             |             |             |             |             |             |             |             |             |             |             |             |             |             |             |             |             |             |             |             |         |  |  |
|      |             |             |             |             |             |             |             |             |             |             |             |             |             |             |             |             |             |             |             |             |             |             |             |             |             |             |             |         |  |  |
|      |             |             |             |             |             |             |             |             |             |             |             |             |             |             |             |             |             |             |             |             |             |             |             |             |             |             |             |         |  |  |
|      |             |             |             |             |             |             |             |             |             |             |             |             |             |             |             |             |             |             |             |             |             |             |             |             |             |             |             |         |  |  |
|      |             |             |             |             |             |             |             |             |             |             |             |             |             |             |             |             |             |             |             |             |             |             |             |             |             |             |             |         |  |  |
|      |             |             |             |             |             |             |             |             |             |             |             |             |             |             |             |             |             |             |             |             |             |             |             |             |             |             |             |         |  |  |
|      |             |             |             |             |             |             |             |             |             |             |             |             |             |             |             |             |             |             |             |             |             |             |             |             |             |             |             |         |  |  |
|      |             |             |             |             |             |             |             |             |             |             |             |             |             |             |             |             |             |             |             |             |             |             |             |             |             |             |             |         |  |  |
|      |             |             |             |             |             |             |             |             |             |             |             |             |             |             |             |             |             |             |             |             |             |             |             |             |             |             |             |         |  |  |
|      |             |             |             |             |             |             |             |             |             |             |             |             |             |             |             |             |             |             |             |             |             |             |             |             |             |             |             |         |  |  |
|      |             |             |             |             |             |             |             |             |             |             |             |             |             |             |             |             |             |             |             |             |             |             |             |             |             |             |             |         |  |  |
|      |             |             |             |             |             |             |             |             |             |             |             |             |             |             |             |             |             |             |             |             |             |             |             |             |             |             |             |         |  |  |
|      |             |             |             |             |             |             |             |             |             |             |             |             |             |             |             |             |             |             |             |             |             |             |             |             |             |             |             |         |  |  |
|      |             |             |             |             |             |             |             |             |             |             |             |             |             |             |             |             |             |             |             |             |             |             |             |             |             |             |             |         |  |  |
|      |             |             |             |             |             |             |             |             |             |             |             |             |             |             |             |             |             |             |             |             |             |             |             |             |             |             |             |         |  |  |
|      |             |             |             |             |             |             |             |             |             |             |             |             |             |             |             |             |             |             |             |             |             |             |             |             |             |             |             |         |  |  |
|      |             |             |             |             |             |             |             |             |             |             |             |             |             |             |             |             |             |             |             |             |             |             |             |             |             |             |             |         |  |  |
|      |             |             |             |             |             |             |             |             |             |             |             |             |             |             |             |             |             |             |             |             |             |             |             |             |             |             |             |         |  |  |
|      |             |             |             |             |             |             |             |             |             |             |             |             |             |             |             |             |             |             |             |             |             |             |             |             |             | </          |             |         |  |  |

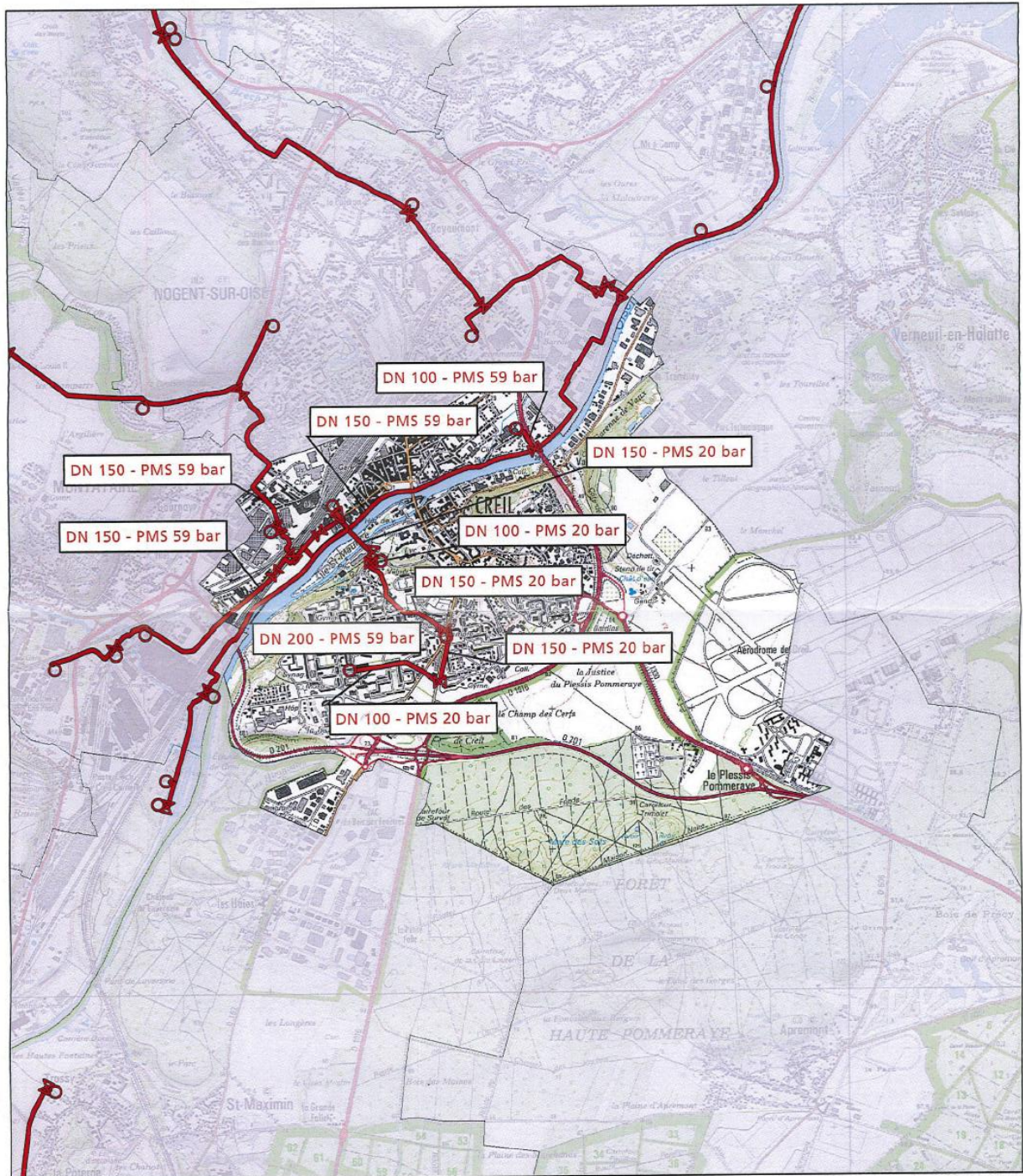


## PLAN LOCAL D'URBANISME

Commune : Creil

Code INSEE : 60175

Date d'édition : 28/11/2012



- Canalisations de gaz haute pression en service
- Canalisations de gaz haute pression projetées
- 4 Poste de coupure ou de sectionnement
- O Poste de livraison client ou de distribution publique
- V Poste de prédétente




RÉGION VAL DE SEINE  
Pôle Exploitation  
Département Grand Ouest  
8 avenue Eugène Varlin - BP 132  
76121 LE GRAND QUEVILLY  
Tél : 02.35.69.98.00 - Fax : 02 35 69 98 07





FRANCE TELECOM  
Daniel CHOUA  
UPR NE/Pôle Réglementation et Foncier  
26 avenue de Stalingrad  
BP 88007  
21080 DIJON Cedex 9  
tél. 03 90 31 08 03  
daniel.chousa@orange.com



Fabien NOYE  
40 Rue Jean Racine  
BP 317  
60021 BEAUVAIS CEDEX

Dijon, le 21/11/2012

**Objet :** Révision du Plan Local d'Urbanisme

Monsieur,

En réponse à votre courrier du 29/10/2012, je vous prie de bien vouloir trouver en annexe les renseignements demandés pour la commune de : **Creil**

Vous trouverez également ci-dessous quelques dispositions légales concernant les prérogatives de France Télécom que l'élaboration de votre document pourrait éventuellement restreindre :

- l'article L47 du code des P et T mentionne « L'autorité (...) doit prendre toutes dispositions utiles pour permettre l'accomplissement de l'obligation d'assurer le service universel. Elle ne peut faire obstacle au droit de passage des opérateurs autorisés qu'en vue d'assurer dans les limites de ses compétences, le respect des exigences essentielles, la protection de l'environnement et le respect des règles d'urbanisme ». Dès lors, le PLU (ou la carte communale) ne peut imposer d'une manière générale et absolue à France Télécom une implantation en souterrain des réseaux car en procédant ainsi il ferait obstacle à la fourniture du service universel en faisant obstacle au droit de passage consacré par la Loi de Réglementation des Télécommunications.

- les articles L48 (servitude légale), L54 à L56.1 (servitudes de protection des centres radioélectriques d'émission et de réception contre les obstacles), L57 à L62.1 du code des P et T (servitudes de protection des centres de réception contre les perturbations électromagnétiques) instituent les servitudes attachées au réseau de télécommunications. France Télécom s'engage à vous les fournir à votre demande.

.../...

Envers votre souci légitime de préservation des paysages, je vous rappelle enfin qu'en matière d'établissement en souterrain des nouveaux réseaux de communications électroniques, vous avez deux possibilités légales qui vous permettent d'atteindre la finalité recherchée.





Il s'agit en premier lieu de la participation pour voies et réseaux (PVR). Elle autorise le financement de la création des infrastructures en génie civil dédiées aux réseaux de communication sur les voies nouvelles ou existantes par les bénéficiaires de l'opération.

En second lieu, il convient de signaler l'application possible des dispositions de l'article L 332-15 du code de l'urbanisme. Celles-ci définissent les participations financières par les constructeurs ou lotisseurs à la réalisation, y compris en souterrain, des infrastructures en génie civil des branchements privatifs au droit du terrain appartenant aux dits constructeurs ou lotisseurs.

Je vous invite à me transmettre dès qu'il sera prêt, le projet révisé du PLU en cours afin que je puisse émettre un avis ou une recommandation.

Je reste à votre disposition pour tout renseignement complémentaire.

Le Chargé des réponses aux Plans Locaux d'Urbanisme  
et Cartes communales

Daniel CHOUSA



Annexe 1

Dijon, le mercredi 21 novembre 2012

Veuillez prendre note des servitudes éventuelles concernant la commune de **Creil**

**Servitude PT1 : CREIL décret du 100692**

**Servitude PT2 : CREIL décret du 050576**  
**: CREIL décret du 231282**

**Servitude PT2LH : CREIL / CATILLON-FUMECHON décret du 180594**  
**: CREIL / BALAGNY SUR THERAIN décret du 231282**

**Servitude PT3 : NEANT**



## SERVITUDE PT1

\*\*\*\*

### SERVITUDES RELATIVES AUX TRANSMISSIONS RADIOELECTRIQUES CONCERNANT LA PROTECTION DES CENTRES DE RECEPTION CONTRE LES PERTURBATIONS ELECTROMAGNETIQUES

\*\*\*\*

#### I - GÉNÉRALITÉS

Servitudes relatives aux transmissions radioélectriques concernant la protection des centres de réception contre les perturbations électromagnétiques.

Code des postes et télécommunications, articles L. 57 à L. 62 inclus et R. 27 à R. 39.

Premier ministre.

Ministère de l'Economie, des Finances et de l'Industrie.

Ministère de l'Equipement, du Transport et du Logement.

Ministère de la défense.

Ministère de l'intérieur.

Ministère de l'équipement, du logement, des transports et de la mer (direction générale de l'aviation civile [services des bases aériennes], direction de la météorologie nationale, direction générale de la marine marchande, direction des ports et de la navigation maritimes, services des phares et balises).

\*\*\*\*

#### II. - PROCEDURE D'INSTITUTION

##### A. - PROCÉDURE

Servitudes instituées par un décret particulier à chaque centre, soumis au contresigning du ministre dont les services exploitent le centre et du ministre de l'Equipement. Ce décret auquel est joint le plan des servitudes intervient, après consultation des administrations concernées, enquête publique dans les communes intéressées et transmission de l'ensemble du dossier d'enquête à l'Agence Nationale des Fréquences. En cas d'avis défavorable de l'Agence Nationale des Fréquences il est statué par décret en Conseil d'Etat (art. 31 du code des postes et télécommunications).

Le plan des servitudes détermine autour des centres de réception classés en trois catégories

par arrêté du ministre dont le département exploite le centre (art. 27 du code des postes et télécommunications) et dont les limites sont fixées conformément à l'article 29 du code des postes et télécommunications les différentes zones de protection radioélectrique.

Les servitudes instituées par décret sont modifiées selon la procédure déterminée ci-dessus lorsque la modification projetée entraîne un changement d'assiette de la servitude ou son aggravation. Elles sont réduites ou supprimées par décret sans qu'il y ait lieu de procéder à l'enquête (art. R. 31 du code des postes et des télécommunications).

#### *Zone de protection*

Autour des centres de réception de troisième catégorie, s'étendant sur une distance maximale de 200 mètres des limites du centre de réception au périmètre de la zone.

Autour des centres de réception de deuxième catégorie s'étendant sur une distance maximale de 1 500 mètres des limites des centres de réception au périmètre de la zone.

Autour des centres de réception de première catégorie s'étendant sur une distance maximale de 3 000 mètres des limites du centre de réception au périmètre de la zone.

#### *Zone de garde radioélectrique*

Instituée à l'intérieur des zones de protection des centres de deuxième et première catégorie s'étendant sur une distance de 500 mètres et 1 000 mètres des limites du centre de réception au périmètre de la zone (art. R. 28 et R. 29 du code des postes et des télécommunications), où les servitudes sont plus lourdes que dans les zones de protection.

### **B. INDEMNISATION**

Possible, Si l'établissement des servitudes cause aux propriétés et aux ouvrages un dommage direct, matériel et actuel (art. L. 62 du code des postes et télécommunications). La demande d'indemnité doit être faite dans le délai d'un an du jour de la notification des mesures imposées. A défaut d'accord amiable, les contestations relatives à cette indemnité sont de la compétence du tribunal administratif (art. L. 59 du code des postes et des télécommunications).

Les frais motivés par la modification des installations préexistantes incombent à l'administration dans la mesure où elles excèdent la mise en conformité avec la législation en vigueur, notamment en matière de troubles parasites industriels (art. R. 32 du code des postes et des télécommunications).

### **C. - PUBLICITÉ**

Publication des décrets au *Journal officiel* de la République française.

Publication au fichier du ministère des postes, télécommunications et de l'espace (instruction du 21 juin 1961, n° 40) qui alimente le fichier mis à la disposition des préfets, des directeurs départementaux de l'équipement, des directeurs interdépartementaux de l'industrie.

Notification par les maires aux intéressés des mesures qui leur sont imposées.

## **III. - EFFETS DE LA SERVITUDE**

### **A. - PRÉROGATIVES DE LA PUISSANCE PUBLIQUE**

#### **1 Prérogatives exercées directement par la puissance publique**

##### *Au cours de l'enquête*

Possibilité pour l'administration, en cas de refus des propriétaires, de procéder d'office et à ses frais aux investigations nécessaires à l'enquête (art. L. 58 du code des postes et des télécommunications).

#### **2 Obligations de faire imposées au propriétaire**

##### *Au cours de l'enquête publique*

Les propriétaires et usagers sont tenus, à la demande des agents enquêteurs, de faire fonctionner les installations et appareils que ceux-ci considèrent comme susceptibles de produire des troubles (art. L. 58 du code des postes et des télécommunications).

Les propriétaires sont tenus, dans les communes désignées par arrêté du préfet, de laisser

pénétrer les agents de l'administration chargée de la préparation du dossier d'enquête dans les propriétés non closes de murs ou de clôtures équivalentes et dans les propriétés closes et les bâtiments, à condition qu'ils aient été expressément mentionnés à l'arrêté préfectoral (art. R. 31 du code des postes et des télécommunications).

*Dans les zones de protection et même hors de ces zones*

Obligation pour les propriétaires et usagers d'une installation électrique produisant ou propageant des perturbations gênant l'exploitation d'un centre de réception de se conformer aux dispositions qui leur seront imposées par l'administration pour faire cesser le trouble (investigation des installations, modifications et maintien en bon état desdites installations) (art. L. 61 du code des postes et des télécommunications).

## **B - LIMITATIONS AU DROIT D'UTILISER LE SOL**

### **1 Obligations passives**

*Dans les zones de protection et de garde*

Interdiction aux propriétaires ou usagers d'installations électriques de produire ou de propager des perturbations se plaçant dans la gamme d'ondes radioélectriques reçues par le centre et présentant pour ces appareils un degré de gravité supérieur à la valeur compatible avec l'exploitation du centre (art. R. 30 du code des postes et des télécommunications).

*Dans les zones de garde*

Interdiction de mettre en service du matériel susceptible de perturber les réceptions radioélectriques du centre (art. R. 30 du code des postes et des télécommunications).

### **2 Droits résiduels du propriétaire**

Possibilité pour les propriétaires de mettre en service des installations électriques sous les conditions mentionnées ci-dessous.

*Dans les zones de protection et de garde*

Obligation pour l'établissement d'installations nouvelles (dans les bâtiments existants ou en projet) de se conformer aux servitudes établies pour la zone (se reporter au document ANFR/DR-08 titre III).

Lors de la transmission des demandes de permis de construire, le ministre exploitant du centre peut donner une réponse défavorable ou assortir son accord de restrictions quant à l'utilisation de certains appareils ou installations électriques.

Il appartient au pétitionnaire de modifier son projet en ce sens ou d'assortir les installations de dispositions susceptibles d'éviter les troubles. Ces dispositions sont parfois très onéreuses.

*Dans les zones de garde radioélectrique*

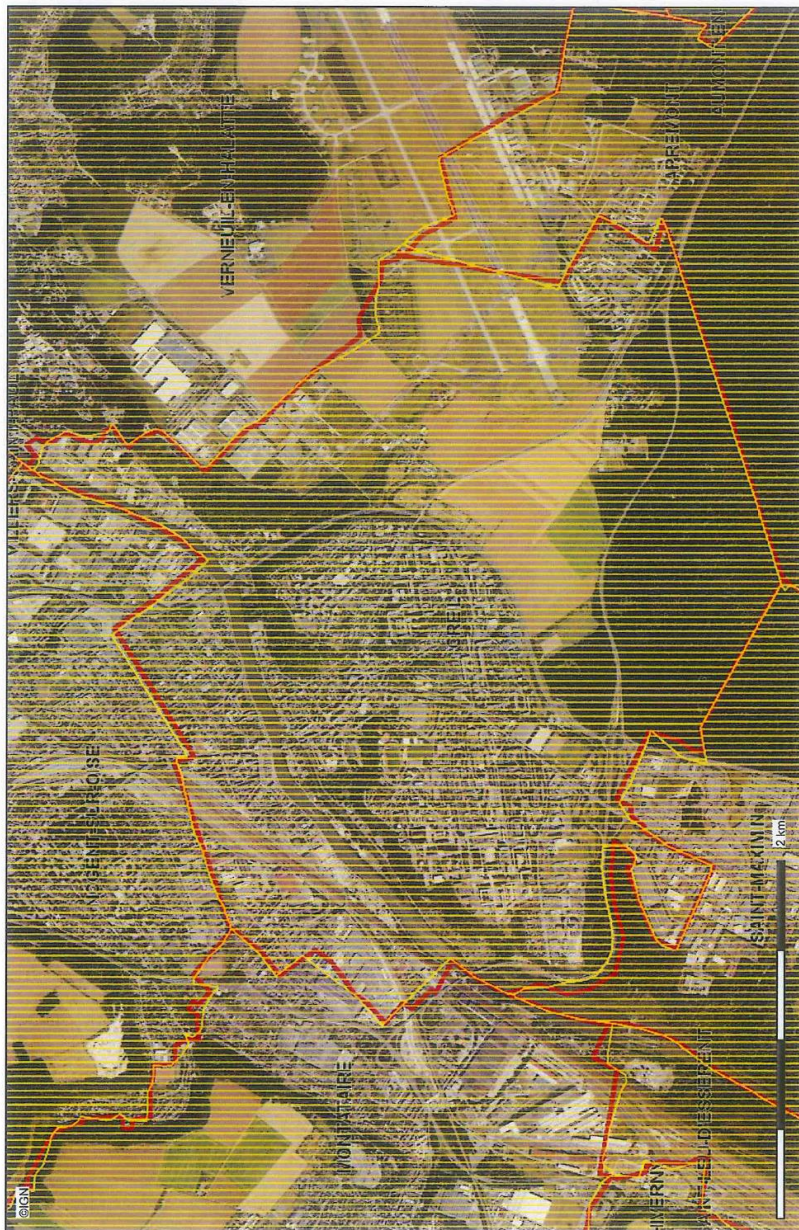
Obligation d'obtenir l'autorisation du ministre dont les services exploitent ou contrôlent le centre pour la mise en service de matériel électrique susceptible de causer des perturbations et pour les modifications audit matériel (art. R.30 du code des postes et des télécommunications et arrêté interministériel du 21 août 1953 donnant la liste des matériels en cause).

*Sur l'ensemble du territoire (y compris dans les zones de protection et de garde)*

Obligation d'obtenir l'autorisation préalable à la mise en exploitation de toute installation électrique figurant sur une liste interministérielle (art. 60 du code des postes et des télécommunications, arrêté interministériel du 21 août 1953 et arrêté interministériel du 16 mars 1962).



## Les Servitudes d'Utilité Publique



### Description :

Servitudes AC1, AC2, AC4, A4, PT1, PT2, AR3, AR6, AS1, EL3, T5, I3

La DDT ne saurait garantir l'exhaustivité et l'exactitude des informations fournies, celles-ci tant, dans la plupart des cas, collectées auprès de personnes tierces (exploitants ...).

Carte publiée par l'application CARTELIE  
Ministère de l'égalité des territoires et du Logement / Ministère de l'écologie, du Développement durable et de l'énergie  
SG/SPSSI/PSI/PSI1 - CP2I (DOMIETER)

PT1



Conception : DDT 60  
Date d'impression : 02-06-2017

Limites départementales

(PT1) Communes avec SUP de protection contre pollution électromagnétique  
Communes

Décret du 10.06.1992





---

## **SERVITUDES RELATIVES A LA DEFENSE NATIONALE**

---

**AR3 – Servitudes relative au dépôt d'armes et de munitions spéciales (DMAS)**

**Zone d'alerte approuvée par décret du 26 février 1974**

**Supprimée par décret 2021-633 du 20 mai 2021**  
**Mise à jour n°9**



---

## **SERVITUDES RELATIVES A LA SALUBRITE ET A LA SECURITE PUBLIQUES**

---

- **Arrêté préfectoral instaurant des servitudes d'utilité publique sur le site anciennement exploité par la société UMICORE France**
- **Arrêté préfectoral du 18 janvier 2007 réglementant les activités de société STOKOMANI**

**Annexe : Plan de prévention des risques naturels prévisibles – secteur Brenouille .  
Boran sur Oise**







## PRÉFET DE L'OISE

Arrêté instaurant des servitudes d'utilité publique sur le site  
anciennement exploité par la société UMICORE FRANCE à Creil (60100)

### LE PREFET DE L'OISE

Chevalier de la Légion d'Honneur

Vu le code de l'environnement, notamment les livres V des parties législative et réglementaire et particulièrement ses articles L.515-12 et R.515-24 et suivants ;

Vu la circulaire ministérielle du 8 février 2007 relative à la prévention de la pollution des sols - modalités de gestion et de réaménagement des sites pollués et ses annexes ;

Vu le guide pour la mise en oeuvre des restrictions d'usage applicables aux sites et sols pollués du ministère de l'écologie, du développement durable, des transports et du logement ;

Vu les arrêtés préfectoraux réglementant les conditions d'exploitation des installations de la société UNION MINIERE FRANCE, notamment ceux en dates des 2 octobre 1974, 19 novembre 1984, 30 décembre 1985, 13 mai 1987 et 4 août 1989, sur son site " Vieille Montagne " à Creil ;

Vu l'arrêté préfectoral complémentaire du 9 janvier 2002 prescrivant à la société UMICORE FRANCE, pour son site « Vieille Montagne » à Creil, une étude sur les risques présentés pour l'environnement et la santé publique, comprenant notamment une étude détaillée des risques et une analyse critique de cette étude ;

Vu l'arrêté préfectoral complémentaire du 12 mai 2004 prescrivant à la société UMICORE FRANCE pour son site " Vieille Montagne " à Creil, la réalisation de mesures de surveillance des eaux souterraines, a minima pendant une période de 2 ans, et d'un bilan des évolutions de la qualité des eaux ;

Vu l'arrêté préfectoral du 6 janvier 2011 abrogeant la surveillance des eaux prescrite par l'arrêté du 12 mai 2004 susvisé ;

Vu le dossier présenté le 17 mai 1999 par la société UNION MINIERE FRANCE relatif à la cessation de ses activités sur son site " Vieille Montagne " à Creil ;

Vu les documents accompagnant le dossier de cessation d'activité, en particulier une " étude de risques en vue de la requalification du site et préconisation d'usages " (rapport ANTEA de février 1998), une " étude des filières possibles de traitement du sous-sol " (rapport ANTEA de juillet 1998), l'avis de l'INERIS en tant que tiers expert (mars 1999), un rapport de synthèse intégrant les remarques du tiers expert sur les risques et les recommandations pour la requalification du site (rapport ANTEA de février 1999) ;

Vu le document transmis par lettre du 19 février 2001 relatif aux opérations de démolition et à l'évacuation des produits de démolition ;

Vu le document de synthèse des analyses de sol et des eaux (rapport ANTEA de mai 2001) ;

Vu le changement de dénomination sociale intervenu en septembre 2001 de la société UNION MINIERE FRANCE qui est devenue la société UMICORE FRANCE ;

Vu l'étude détaillée des risques concernant l'ancien site " Vieille Montagne " à Creil transmise par la société UMICORE FRANCE le 30 septembre 2003 (rapport ANTEA de juillet 2003) ;

Vu les documents accompagnant l'étude détaillée des risques, en particulier une tierce expertise de l'évaluation détaillée des risques de mars 2003 réalisée par INERIS (septembre 2003), un diagnostic environnemental complémentaire du sous-sol et une évaluation détaillée des risques pour la santé humaine (rapport ANTEA de septembre 2003), l'avis sur le diagnostic environnemental complémentaire du sous-sol et l'évaluation détaillée des risques pour la santé humaine (rapport final INERIS de septembre 2003) ;

Vu la lettre du Préfet de l'Oise du 15 janvier 2004 demandant à la société UMICORE FRANCE de constituer un dossier pour l'instauration de servitudes d'utilité publique pour son site " Vieille Montagne " à Creil ;

Vu le dossier transmis par lettre du 30 janvier 2008 par la société UMICORE FRANCE en vue d'instaurer des servitudes d'utilité publique sur le site qu'elle a anciennement exploité sur la commune de Creil afin de permettre une réhabilitation correspondant à des usages du site de type industriel, résidentiel, tertiaire et commercial ;

Vu le plan de masse du site transmis à l'inspection des installations classées le 17 février 2009 concernant la parcelle cadastrale principale section AD n° 35 ;

Vu le bilan de surveillance de la qualité des eaux souterraines transmis par lettre du 28 septembre 2006 par la société UMICORE FRANCE pour son site " Vieille Montagne " à Creil ;

Vu les résultats des analyses de surveillance des eaux souterraines transmis par la société UMICORE FRANCE par courriers des 19 décembre 2008, 20 janvier 2009, 19 mai 2009 et 17 novembre 2009 ;

Vu le rapport BURGEAP du 20 avril 2010 relatif à la surveillance de la qualité des eaux souterraines du site Vieille Montagne à Creil ;

Vu le rapport ANTEA référencé « avril 2009 - A54238B » relatif à l'évaluation de l'état de pollution des sols superficiels au droit des îlots végétalisés transmis le 29 mai 2009 à l'inspection des installations classées par le cabinet ANTEA à la demande de la société UMICORE FRANCE ;

Vu le rapport ANTEA référencé « octobre 2009 - A56113A » relatif au récolement des travaux de mise en sécurité du site transmis par la société UMICORE FRANCE à l'inspection des installations classées par courrier du 5 novembre 2009 ;

Vu la lettre du 7 avril 2011 de la société UMICORE FRANCE, propriétaire du site qu'elle a anciennement exploité sur la commune de Creil, par laquelle elle déclare ne pas avoir d'observation particulière à formuler sur le projet d'arrêté en vue d'instaurer des restrictions d'usage sur le site précité ;

Vu l'avis du 27 juin 2011 de la commune de Creil sur le projet d'arrêté visant à instaurer des restrictions d'usage sur le site anciennement exploité par la société UMICORE FRANCE ;

Vu les avis de la direction départementale des Territoires, service de l'aménagement, de l'urbanisme et de l'énergie en date des 6 janvier et 30 septembre 2011 sur le projet d'arrêté susvisé ;

Vu les avis du service en charge de la sécurité civile en date des 10 décembre 2010 et 22 septembre 2011 ;

Vu les rapports et les propositions en date des 27 octobre 2010 et 21 mars 2011 de l'inspection des installations classées ;

Vu les avis du directeur régional de l'environnement, de l'aménagement et du logement en date des 27 octobre 2010 et 22 mars 2011 ;

Vu l'avis du conseil départemental de l'environnement et des risques sanitaires et technologiques du 13 octobre 2011 ;

Vu le projet d'arrêté communiqué à la société UMICORE FRANCE par lettre du 17 octobre 2011 ;

Vu la lettre de la société UMICORE FRANCE en date du 18 octobre 2011 indiquant ne pas avoir d'observation à formuler sur le projet d'arrêté précité ;

Considérant les intérêts mentionnés à l'article L.511-1 du Livre V – Titre 1<sup>er</sup> du code de l'environnement, particulièrement la santé, la sécurité et la salubrité publiques ;

Considérant que la société UMICORE FRANCE a exploité sur le site " Vieille Montagne ", situé sur la commune de Creil (60100), des installations de fonderie relevant du régime de l'autorisation au titre de la législation relative aux installations classées pour la protection de l'environnement ;

Considérant que les activités précédemment exercées par la société UMICORE FRANCE sur le site " Vieille Montagne " à Creil, apparaissent comme potentiellement polluantes, notamment par les remblais répandus sur le site et issus du traitement des déchets de métallurgie ;

Considérant que les polluants présents dans les sols et les eaux souterraines sont de nature à présenter des risques pour les intérêts visés à l'article L.511-1 du Livre V - Titre 1<sup>er</sup> du code de l'environnement précité ;

Considérant que les résultats de l'étude détaillée des risques ont mis en évidence que le site comporte des polluants notamment dans les sols, par la présence de métaux (cadmium, cuivre, chrome, plomb et zinc), de gaz de composés chlorés (tétrachloroéthylène et trichloroéthylène) et de BTEX (benzène, toluène, éthylbenzène, xylène), et dans la nappe d'eaux souterraines, par la présence de métaux (cadmium, cuivre, manganèse, plomb, zinc) et de composés organiques (trichloroéthylène, phénols et acénaphène) ;

Considérant que l'étude détaillée des risques et les documents l'accompagnant ont montré que le site ne présentait pas de risque inacceptable pour la santé vis à vis des sols et des eaux souterraines impactés pour les usages envisagés du site de type industriel, résidentiel, tertiaire et commercial, sous réserve de la nécessité de prendre en compte des dispositions dont il convient d'assurer la pérennité dans le temps, telles que la mise en place et le maintien d'une couverture des sols, la qualité suffisante des matériaux de construction et des réseaux pour permettre de résister à l'agression des polluants rencontrés, la non-utilisation des eaux souterraines, etc ;

Considérant que la protection des sols est assurée par des dalles bétonnées ou par des matériaux d'apport sains ;

Considérant que les résultats des mesures de surveillance de la qualité des eaux souterraines sont restés sensiblement constants et inférieurs à la limite de quantification ou au seuil « eaux ressources » indiqués dans les textes réglementaires avec cependant un pic d'indice phénol sur 3 piézomètres sur 4 relevé en octobre 2005, non renouvelé depuis, et une teneur en plomb supérieure à la valeur de référence en septembre 2009 sur le piézomètre Pz1, dont la tête n'était plus protégée ;

Considérant que les résultats de la dernière campagne de surveillance réalisée le 26 mars 2010 et décrite dans le rapport du cabinet BURGEAP du 20 avril 2010, démontrent que les teneurs des paramètres sont stables et inférieures au seuil de qualité exigé pour les eaux brutes (arrêté du 11 janvier 2007) ;

Considérant les dispositions de l'article L.515-12 du Livre V – Titre 1<sup>er</sup> du code de l'environnement qui permettent l'instauration de servitudes sur les terrains pollués par l'exploitation d'une installation classée dont l'intégrité conditionne le respect de la sécurité et de la salubrité publiques ;

Considérant que la pollution résiduelle relevée sur le site " Vieille Montagne " à Creil, précédemment exploité par la société UMICORE FRANCE, rend nécessaire l'adoption de servitudes d'utilité publique ;

Considérant que les dispositions de l'article L.515-12 du code de l'environnement permettent au préfet, sur un terrain pollué par une installation classée, lorsque les servitudes envisagées ont pour objet de protéger les intérêts visés à l'article L.511-1 du code de l'environnement, concernant ce seul terrain et que le nombre de propriétaires est restreint, de procéder à la consultation écrite des propriétaires en lieu et place de l'enquête publique prévue au troisième alinéa de l'article L.515-9 du code de l'environnement ;

Considérant que le terrain anciennement exploité par la société UMICORE FRANCE satisfait à toutes les conditions mentionnées dans l'article L.515-12 du code de l'environnement ;

Considérant donc, que l'enquête publique a été remplacée par la consultation écrite du propriétaire, à savoir la société UMICORE FRANCE ;

Le pétitionnaire entendu ;

Sur proposition du directeur départemental des Territoires,

## A R R Ê T E

### **ARTICLE 1<sup>er</sup> :**

Sans préjudice des dispositions du PPRI (Plan de Prévention des Risques Inondations), des servitudes d'utilité publique sont instaurées sur le site « Vieille Montagne » anciennement exploité par la société UMICORE FRANCE, dont le siège social est situé « Les Mercuriales », Tour du Ponant, 40 rue Jean Jaurès 93176 BAGNOLET Cedex, parcelles cadastrées section AD n° 35, 37, 48, 55, 67, 68 et 69 de la commune de Creil.

La nature de ces servitudes est définie à l'article 2 du présent arrêté. Un plan du périmètre d'application des servitudes est joint en annexe à l'arrêté.

### **ARTICLE 2 :**

#### **Prescription 1 : Usages du site**

Les servitudes instaurées pour les parcelles susmentionnées sont établies en vue de permettre des usages du site de type industriel, de type résidentiel, de type tertiaire (et/ou commercial), et de type résidentiel et tertiaire (et/ou commercial).

L'utilisation du site pour tout autre usage que ceux définis au précédent alinéa, imposera, avant sa mise en œuvre, la réalisation d'une étude des risques sanitaires destinée à garantir l'absence de risque pour les populations amenées à fréquenter le site dans l'usage considéré.

#### **Prescription 2 : Implantation d'ouvrages, réalisation de fouilles**

Afin d'éviter la création de champs préférentiels entraînant un potentiel de transfert de la contamination de surface vers les formations inférieures, la profondeur des ouvrages en sous-sol ne dépassera pas 15 mètres. Cette profondeur implique l'ancrage des ouvrages les plus profonds dans la formation des sables du Cuisien.



Les ouvrages concernés par ces restrictions concernent notamment les fondations des futurs bâtiments et les piézomètres. Si une solution technique était proposée pour installer des ouvrages plus profonds avec la certitude que les différentes formations ne seraient pas mises en contact, cette restriction d'usage pourrait être écartée.

### **Prescription 3 : Filière de traitement ou d'évacuation des terres du site**

Dans le cas où des travaux d'excavation ne peuvent être évités sur le site et entraîneraient le déplacement de terres polluées, celles-ci devront être traitées ou éliminées conformément à la réglementation en vigueur pour les terres polluées.

Elles seront alors :

- soit traitées sur site ;
- soit laissées sur le site et confinées pour éviter un éventuel contact avec des personnes exposées ;
- soit éliminées selon des filières agréées en fonction de leur caractérisation.

### **Prescription 4 : Qualité des matériaux de construction et des réseaux**

Le choix des matériaux de construction et des réseaux devra être adapté aux conditions du site pour empêcher la perméation des substances pouvant être présentes dans les sols. Lorsqu'ils seront en contact avec les terres et l'eau de l'aquifère alluvial, les matériaux devront notamment être capables de résister au caractère potentiellement agressif des sols. Tout remplacement d'une partie de ces réseaux devra prévoir de mettre en œuvre un matériau compatible ayant au moins des propriétés équivalentes.

### **Prescription 5 : Couverture du site**

Afin d'éviter le contact des personnes exposées avec les sols contaminés, l'ensemble des sols inclus dans le périmètre du site doit être recouvert par :

- de l'asphalte ;
- du béton ;
- une géomembrane ou un géotextile et une couverture de terre végétale de 30 à 50 cm minimum ou matériaux sains.

Toute plantation d'arbres et de plantes destinées à l'alimentation humaine ou animale est interdite sur le site.

Les réaménagements réalisés doivent être conçus de manière à ne pas déséquilibrer le régime d'infiltration des eaux pluviales en accroissant localement les flux d'infiltration. Les surfaces semi-imperméabilisées par leur aménagement (asphalte, béton) devront être équipées d'un réseau de collecte des eaux pluviales et de ruissellement.

### **Prescription 6 : Interdiction de prélèvement d'eau dans l'aquifère alluvial au droit du périmètre**

Afin de prévenir tout éventuel risque sanitaire associé à la consommation d'eau souterraine de l'aquifère alluvial, il est interdit, dans le périmètre d'application de la SUP, de créer un ouvrage permettant l'extraction d'eau de cet aquifère à des fins de consommation humaine et animale, de distribution, d'usage agricole, industriel et d'irrigation de potagers, vergers ou espaces verts.

L'utilisation des eaux souterraines de l'aquifère alluvial à partir d'ouvrages de captage existant non référencés (puits, forage,...) est également interdite dans le périmètre d'application de la SUP.

### **Prescription 7 : Installation de forages dans l'aquifère de la craie au droit du périmètre**

Dans le cas où un ouvrage d'exploitation de l'aquifère de la craie serait envisagé, un forage de reconnaissance de la qualité de cette eau sera préalablement mis en place. Cet ouvrage, comme l'ouvrage final, devra être construit de manière à ne pas mettre en connexion les deux aquifères.

### **Prescription 8 : restrictions aux constructions de type industrielles ou résidentielles**

Dans le cadre de l'aménagement futur du site, tous les bâtiments (dalle, murs...) seront réalisés en tenant compte de l'ensemble des hypothèses (surface, volume ...) prises pour l'élaboration de l'étude détaillée des risques et les documents l'accompagnant (rapport ANTEA de juillet 2003, tierce expertise INERIS septembre 2003 et rapport ANTEA "EDR complémentaire" de septembre 2003) et notamment :

- une épaisseur de dalle de fondation d'épaisseur minimale de 20 cm,
- un volume des espaces clos supérieur ou égal à 250 m<sup>3</sup>.

### **Prescription 9 : Précaution hygiène et sécurité dans le cadre d'un chantier sur site**

En plus des précautions usuelles d'hygiène et sécurité, il est nécessaire de procéder préalablement à une analyse des risques et/ou à un plan de prévention pour la gestion du chantier intégrant a minima les informations de l'étude détaillée des risques. Par exemple, les recommandations suivantes seront à prendre en compte lors de travaux où les terres du site seront découvertes :

- éviter de travailler par temps sec et venteux ou prévoir un arrosage ;
- porter un masque à poussière léger ;
- porter des gants et des lunettes ;
- se laver les mains avant de déjeuner ou fumer.

### **ARTICLE 3 :**

Les servitudes définies à l'article 2 du présent arrêté ne pourront être levées que par suite de la suppression totale des causes les ayant rendues nécessaires.

**ARTICLE 4 :**

En cas de mise à disposition à un tiers (exploitant, locataire), à titre gratuit ou onéreux, le propriétaire du site est tenu de notifier ces servitudes au dit tiers et de l'obliger à les respecter, par tout moyen de droit privé à sa convenance.

**ARTICLE 5 :**

Les dispositions fixées ci-dessus sont applicables à compter de la date de notification du présent arrêté.

**ARTICLE 6 :**

Le présent arrêté est notifié à la société UMICORE FRANCE et au maire de Creil, ainsi qu'à chacun des propriétaires, des titulaires de droits réels ou de leurs ayants-droit, au fur et à mesure qu'ils sont connus.

**ARTICLE 7 :**

En cas de contestation, la présente décision peut être déférée au tribunal administratif d'Amiens. Le délai de recours est de deux mois à compter de la notification pour l'exploitant et d'un an à compter de l'affichage pour les tiers.

**ARTICLE 8 :**

Le secrétaire général de la préfecture de l'Oise, le sous-préfet de Senlis, le maire de Creil, le directeur régional de l'environnement, de l'aménagement et du logement, l'inspecteur des installations classées, sont chargés, chacun en ce qui le concerne, de l'exécution du présent arrêté.

Fait à Beauvais, le

- 7 NOV. 2011

Pour le préfet  
et par délégation  
le secrétaire général

  
Patricia WILLAERT

**Destinataires**

**Société Umicore France  
Rond Point de Labaurede  
12100 VIVIEZ**

**Monsieur le maire de Creil**

**Monsieur le sous-préfet de l'arrondissement de Senlis**

**Monsieur le directeur régional de l'environnement de l'aménagement et du logement de Picardie**

**Monsieur le chef de l'unité territoriale de l'Oise de la direction régionale de l'environnement de l'aménagement et du logement**

**Monsieur le chef du service interministériel de défense et de protection civiles**

**Madame la responsable du service de l'aménagement, de l'urbanisme et de l'énergie de la direction départementale des Territoires**







PRÉFET DE L'OISE

**Arrêté complémentaire actualisant le classement de la société  
STOKOMANI à Creil suite aux modifications  
de la nomenclature des installations classées.**

LE PREFET DE L'OISE

Chevalier de la Légion d'Honneur

Vu le code de l'environnement, notamment les livres V des parties législative et réglementaire ;

Vu la nomenclature des installations classées pour la protection de l'environnement fixée aux articles R.511-9 à R.511-10 du code de l'environnement ;

Vu les décrets n° 2006-646 du 31 mai 2006 et n° 2010-367 du 13 avril 2010 modifiant la nomenclature des installations classées ;

Vu l'arrêté ministériel du 23 août 2005 relatif aux prescriptions générales applicables aux installations classées pour la protection de l'environnement soumises à déclaration sous la rubrique n° 1412 de la nomenclature des installations classées ;

Vu l'arrêté ministériel du 22 décembre 2008 relatif aux prescriptions générales applicables aux installations classées soumises à déclaration sous la rubrique n° 1432 de la nomenclature des installations classées ;

Vu l'arrêté ministériel du 15 avril 2010 relatif aux prescriptions générales applicables aux stockages de pneumatiques et de produits dont 50 % au moins de la masse totale unitaire est composée de polymères (matières plastiques, caoutchouc, élastomères, résines et adhésifs synthétiques) relevant du régime de l'enregistrement au titre de la rubrique n° 2663 de la nomenclature des installations classées ;

Vu l'arrêté ministériel du 15 avril 2010 relatif aux prescriptions générales applicables aux entrepôts couverts relevant du régime de l'enregistrement au titre de la rubrique n° 1510 de la nomenclature des installations classées ;

Vu l'arrêté préfectoral du 18 janvier 2007 réglementant les activités de la société STOKOMANI située sur le territoire de la commune de Creil (60100), Parc Alata ;

Vu les éléments présentés par la société STOKOMANI à l'inspection des installations classées lors de la visite d'inspection réalisée sur le site de Creil le 28 mars 2013 et concernant la mise à jour du classement de ses activités ;

Vu le rapport et les propositions de l'inspection des installations classées du 8 juillet 2013 ;

Considérant que les installations exploitées par la société STOKOMANI, sur le territoire de la commune de Creil (60100), relèvent du régime de l'enregistrement au titre des articles L.512-7 et suivants du code de l'environnement, Livre V, Titre 1<sup>er</sup> relatif aux installations classées pour la protection de l'environnement ;

Considérant qu'il convient de prendre en compte l'actualisation du classement des activités de la société suivant les nouvelles rubriques de la nomenclature des installations classées pour la protection de l'environnement ;

Sur proposition du directeur départemental des Territoires,

# ARRÊTE

## ARTICLE 1<sup>er</sup> :

La société STOKOMANI, dont le siège social est situé 32, rue Ambroise Croizat à Montataire (60160), exerce, sur son site implanté Parc Alata à Creil (60100), des activités relevant de la nomenclature des installations classées décrites ci-après.

## ARTICLE 2 :

L'article I.1.1 de l'annexe à l'arrêté préfectoral du 18 janvier 2007 susvisé est abrogé et remplacé par le tableau de classement ci-dessous :

| Rubriques | Désignation des activités   | Caractéristique de l'installation   | Régime |
|-----------|---|---|--------|
| 1510.2    | Entrepôt couvert (stockage de matières, produits ou substances combustibles en quantité supérieure à 500 t dans des) à l'exclusion des dépôts utilisés au stockage de catégories de matières, produits ou substances relevant par ailleurs de la présente nomenclature, des bâtiments destinés exclusivement au remisage de véhicules à moteur et de leur remorque et des établissements recevant du public.<br><br>2 Le volume des entrepôts étant supérieur ou égal à 50 000 m <sup>3</sup> , mais inférieur à 300 000 m <sup>3</sup> | 4 cellules de stockage pour une superficie totale de 20 726 m <sup>2</sup> et une hauteur au faîtage de 12 m, soit un volume total des cellules de stockage de 248 712 m <sup>3</sup> et pour une quantité des matières combustibles de 6 000 t environ pour 20 750 palettes.               | E      |
| 2663-2-b  | Stockage de pneumatiques et produits dont 50 % au moins de la masse totale unitaire est composée de polymères (matières plastiques, caoutchoucs, élastomères, résines et adhésifs synthétiques)<br>2. dans les autres cas et pour les pneumatiques le volume susceptible d'être stocké étant :<br><br>b) supérieur ou égal à 10 000 m <sup>3</sup> , mais inférieur à 80 000 m <sup>3</sup>   | Les produits sont constitués de : jouets plastiques, bagagerie, vaisselles, bibelots, matériels électronique et informatique, matériel électroménagers<br>Quantité de palettes de l'ordre de 10 100 pour un volume moyen de 1,5 m <sup>3</sup><br><br>volume total de 15 500 m <sup>3</sup> | E      |



| Rubriques | Désignation des activités   | Caractéristique de l'installation   | Régime |
|-----------|---|---|--------|
| 1412-2-b  | <p>Gaz inflammables liquéfiés (stockage en réservoirs manufacturés de), à l'exception de ceux visés explicitement par d'autres rubriques de la nomenclature :</p> <p>les gaz sont maintenus liquéfiés à une température telle que la pression absolue de vapeur correspondante n'excède pas 1,5 bars (stockages réfrigérés ou cryogéniques) ou sous pression quelle que soit la température</p> <p>2. la quantité totale susceptible d'être présente dans l'installation étant :</p> <p>b) supérieure à 6t, mais inférieure à 50t</p> | <p>Cellule 3 : cellule affectée uniquement au stockage de générateurs d'aérosols contenant des gaz inflammables sous pression.</p> <p>La quantité maximale de gaz représente 15 tonnes.</p>   | DC     |
| 1432-2-b  | <p>Liquides inflammables (stockage en réservoirs manufacturés de)</p> <p>2. stockage de liquides inflammables visés à la rubrique 1430</p> <p>b) représentant une capacité équivalente totale supérieure à 10 m<sup>3</sup> mais inférieure ou égale à 100 m<sup>3</sup></p>  | <p>Cellule de stockage des générateurs d'aérosols : les générateurs contiennent 40 % massique de base alcoolique.</p> <p>La quantité totale de liquides inflammables représentent 10 tonnes, soit pour une masse volumique de 0,8 une capacité totale équivalente de 12,5 m<sup>3</sup></p> | DC     |
| 2925      | Atelier de charge d'accumulateurs la puissance maximale de courant continu utilisable étant > 50 kW   | <p>1 local de charge d'accumulateurs :</p> <p>puissance totale de 23 kW</p>   | NC     |
| 1530      | Bois, papier, carton ou matériaux combustibles analogues (dépôts de) inférieur à 1 000 m <sup>3</sup>   | Volume total de 660 m <sup>3</sup> pour les papiers, cartons  | NC     |
| 1532      | Bois sec ou matériaux combustibles analogues (dépôts de) inférieur à 1 000 m <sup>3</sup>   | Stockage de palettes : 300 m <sup>3</sup>   | NC     |
| 2910      | Installation de combustion alimentée au gaz naturel   | <p>Une chaudière alimentée au gaz naturel</p> <p>puissance totale : 0,35 MW</p>   | NC     |

E : Enregistrement DC : Déclaration soumise au contrôle périodique D : Déclaration NC : Non classé

### ARTICLE 3:

Les prescriptions de l'arrêté préfectoral du 18 janvier 2007 susvisé et autorisant les activités du site restent applicables.

Les dispositions des arrêtés ministériels existants relatifs aux prescriptions applicables aux installations classées soumises à enregistrement sont applicables.

Les dispositions des arrêtés ministériels existants relatifs aux prescriptions applicables aux installations classées soumises à déclaration sont applicables.

**ARTICLE 4 :**

En cas de contestation, la présente décision peut être déférée au tribunal administratif d'Amiens. Le délai de recours est de deux mois à compter de la notification pour le pétitionnaire et d'un an à compter de l'affichage pour les tiers.

**ARTICLE 5 :**

Le secrétaire général de la préfecture de l'Oise, le sous-préfet de Senlis, le maire de Creil, le directeur régional de l'environnement, de l'aménagement et du logement, le directeur départemental des Territoires, l'inspecteur des installations classées, sont chargés, chacun en ce qui le concerne, de l'exécution du présent arrêté.

Fait à Beauvais, le 25 juillet 2013

Pour le Préfet et par délégation,  
le secrétaire général absent,  
le sous-préfet de Compiègne

  
Hubert VERNET

**Destinataires**

Société STOKOMANI  
s/o de Monsieur le maire de Creil

Madame le sous-préfet de Senlis

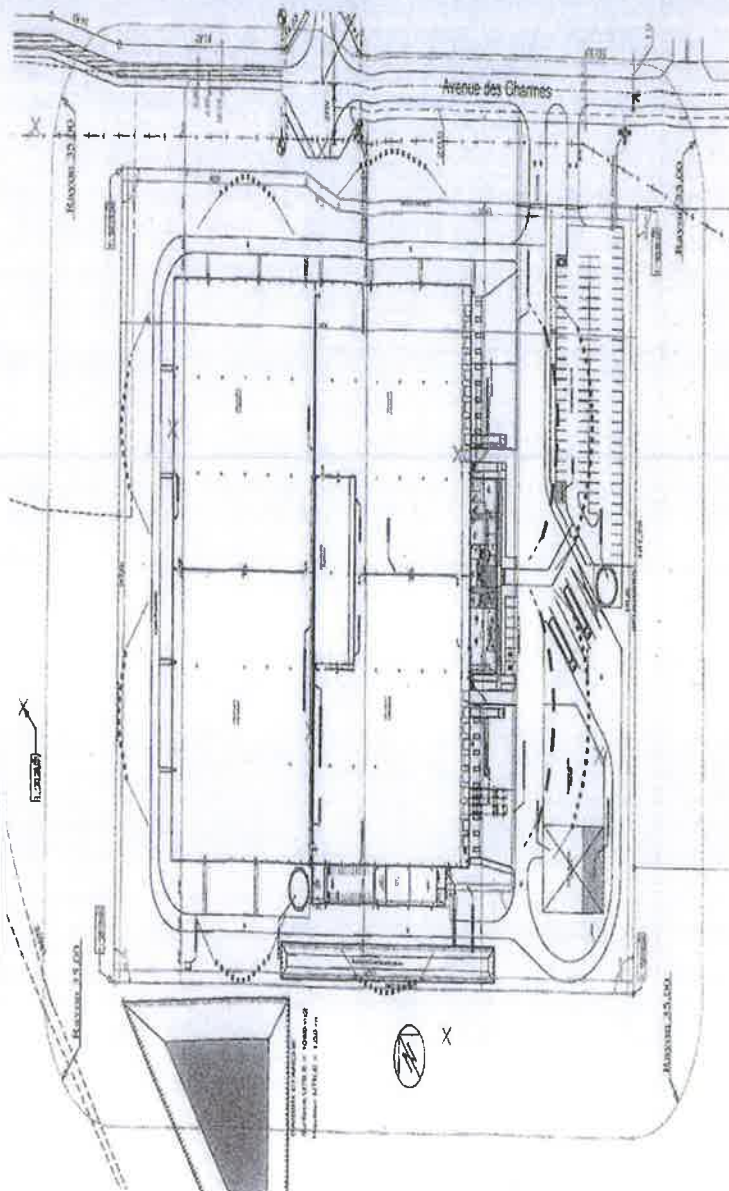
Monsieur le directeur régional de l'environnement, de l'aménagement et du logement de Picardie

Monsieur l'inspecteur des installations classées  
s/c de Monsieur le chef de l'unité territoriale Oise de la DREAL

Normes Classées pour la Protection de l'Environnement  
Approche des contraintes associées au risque incendie - Calcul des flux thermiques

TRACES DES FLUX THERMIQUES  
POUR UNE CIBLE à 1.8 m (b = 1.8)

FLUX THERMIQUES  
Flux de 3 kW/m²  
Flux de 3 kW/m²



## SERVITUDE PM2

\*\*\*\*

## INSTALLATIONS CLASSEES

\*\*\*\*\*

### I. - GENERALITES

Servitudes résultant des périmètres délimités autour des installations classées implantées sur un site nouveau.

Loi n° 76-663 du 19 juillet 1976- relative aux installations classées pour la protection de l'environnement, modifiée et complétée par la loi n° 87-565 du 22 juillet 1987 relative à l'organisation de la sécurité civile, à la protection de la forêt et à la prévention des risques majeurs.

Décret n° 77-1183 du 21 septembre 1977 pris pour l'application de la loi du 19 juillet 1976, modifié et complété par le décret n° 89-837 du 14 novembre 1989 relatif à la délimitation des périmètres dans lesquels peuvent être instituées des servitudes d'utilité publique en application des articles 7-1 et 7-2 de la loi du 19 juillet 1976 modifiée relative aux installations classées pour la protection de l'environnement.

Décret n° 89-838 du 14 novembre 1989 portant application de l'article 7 de la loi n° 76-663 du 19 juillet 1976 modifiée et modifiant la nomenclature des installations classées.

Ministère chargé de l'environnement et de la prévention des risques- technologiques et naturels majeurs (direction de l'eau et de la prévention des pollutions et des risques, délégation aux risques majeurs).

### II. - PROCEDURE D'INSTITUTION

Les servitudes sont instituées dans les périmètres délimités autour des installations classées à implanter sur un site nouveau et susceptibles de créer, par danger d'explosion ou d'émanation de produits nocifs, des risques très importants pour la santé ou la sécurité des populations voisines et pour l'environnement (art. 24-1 du décret du 21 septembre 1977 complété).

La liste des catégories d'installations classées dans le voisinage duquel ces servitudes sont instituées est fixée par décret en Conseil d'Etat, pris après avis du conseil supérieur des installations classées (1).

#### A. - PROCEDURE

##### 1° Initiative

L'institution de la servitude peut être demandée :

- soit par le demandeur d'une autorisation d'installation classée et conjointement à celle-ci (art. 24-2 du décret du 21 septembre 1977 modifié), dans ce cas, le demandeur fait connaître le périmètre et les règles souhaitées (art. 2 [3°] du décret du 21 septembre 1977 modifié) ;

- soit par le maire de la commune ou le préfet au vu de la demande d'installation classée.

Lorsque le préfet constate qu'une installation classée, dont la demande d'autorisation lui est présentée, relève de la liste prévue à l'article 7-1 de la loi du 19 juillet 1976 modifiée, il en informe le maire de la ou des communes d'implantation, ainsi que le demandeur. Le maire est avisé qu'il lui appartient, s'il le juge utile, de demander l'institution desdites servitudes (art. 4 *bis* du décret du 21 septembre 1977 modifié).

Le projet définissant les servitudes et le périmètre est arrêté par le préfet sur le rapport de l'inspection des installations classées et après consultation de la direction départementale de l'équipement et du service de la sécurité civile (art. 24-2 du décret du 21 septembre 1977 complété).

Le projet indique quelles servitudes parmi celles définies à l'article 7-1 de la loi du 19 juillet 1976 modifiée, sont susceptibles, dans le périmètre délimité autour de l'établissement et éventuellement de façon modulée suivant les zones concernées, de parer aux risques créés par l'établissement (art. 24-2 du décret du 21 septembre 1977). Le périmètre est étudié en considération des caractéristiques du site, notamment de la topographie, de l'hydrologie, du couvert végétal, des constructions et des voies existantes (art. 24-3 du décret du 21 septembre 1977 modifié). Le projet est communiqué au demandeur de l'autorisation et au maire avant mise à l'enquête (art. 24-3 du décret du 21 septembre 1977 modifié).

## **2° Enquête publique**

Le projet est soumis à enquête publique conformément aux dispositions de la loi n° 83-630 du 12 juillet 1983 relative à la démocratisation des enquêtes publiques et à la protection de l'environnement (art. 7-2 de la loi du 19 juillet 1976 complétée). Elle est régie par les dispositions des articles 5 à 7 du décret du 21 septembre 1977 modifié.

L'enquête publique est, sauf exception-justifiée par des circonstances particulières, confondue avec l'enquête ouverte sur la demande d'autorisation de l'installation classée (art. 24-4 du décret du 21 septembre 1977 complété).

Le dossier soumis à l'enquête publique, mentionné aux articles 2 et 3 du décret du 21 septembre 1977, comprend en outre:

- une notice de présentation ;
- un plan faisant apparaître le périmètre délimité autour de l'installation, ainsi que les aires afférentes à chaque catégorie de servitudes ;
- un plan parcellaire des terrains et des bâtiments indiquant leur affectation ;
- l'énoncé des règles envisagées dans la totalité du périmètre ou dans certaines de ses parties (art. 24-4 du décret du 21 septembre 1977 modifié).

L'avis au public prévu à l'article 6 dudit décret doit mentionner le périmètre ainsi que les servitudes envisagées.

Les conseils municipaux des communes sur lesquelles s'étend le périmètre sont appelés à donner leur avis dès l'ouverture de l'enquête publique.

Le maire de la commune d'implantation est consulté dans les mêmes conditions que le demandeur, telles que précisées à l'article 6 bis, alinéa 1, et à l'article 7, alinéa 2, du décret du 21 septembre 1977 modifié.

Toute personne physique ou morale intéressée peut prendre connaissance du mémoire en réponse du maire en préfecture (art. 24-4 du dit décret modifié).



L'inspection des installations classées établit un rapport sur les résultats de l'enquête et ses conclusions sur le projet, au vu du dossier de l'enquête, de l'avis du ou des conseils municipaux et après consultation de la direction départementale de l'équipement, du service chargé de la sécurité publique et, le cas échéant, des autres services intéressés (art. 24-5 dudit décret modifié).

Le rapport et les conclusions de l'inspection des installations classées sont soumis au conseil départemental d'hygiène. Le demandeur et le maire de la ou des communes ont la faculté de se faire entendre par le conseil départemental d'hygiène (ils peuvent être représentés par un mandataire). A cette fin, ils sont informés par le préfet, au moins huit jours à l'avance, de la date et du lieu de la réunion du conseil et reçoivent un exemplaire du rapport et des conclusions de l'inspection des installations classées (art. 24-5 du décret susvisé).

### **3° Approbation**

Les servitudes et leur périmètre sont approuvés :

- par arrêté préfectoral ou par arrêté du ministre chargé des installations classées, après avis du conseil supérieur des installations classées, lorsque l'autorisation d'installation est accordée par le ministre;
- par décret en Conseil d'Etat, si le commissaire enquêteur a rendu des conclusions défavorables, ou encore, si le ou les conseils municipaux ont émis un avis défavorable, enfin, si le demandeur de l'autorisation a manifesté son opposition (art. 24-6 du décret du 21 septembre 1977 modifié et 7-2 de la loi du 19 juillet 1976 modifiée).

### **B. - INDEMNISATION**

*(Art. 7-4 de la loi du 19 juillet 1976 modifiée)*

Lorsque dans un délai de trois ans à dater de la notification de la décision instituant la servitude, l'institution des servitudes entraîne un préjudice direct, matériel et certain, elle ouvre droit à une indemnité à la charge de l'exploitant de l'installation et au profit des propriétaires, des titulaires de droits réels ou de leurs ayants droit.

La demande d'indemnisation doit être adressée à l'exploitant de l'installation

A défaut d'accord amiable, l'indemnité est fixée par le juge de l'expropriation.

Le préjudice est estimé à la date de la décision de première instance ; mais, seul est pris en considération l'usage possible des immeubles et droits immobiliers un an avant l'ouverture de l'enquête publique. La qualification éventuelle de terrains à bâtir est appréciée conformément aux dispositions de l'article L. 13-15 du code de l'expropriation pour cause d'utilité publique.

L'indemnité peut être limitée ou refusée par le juge de l'expropriation si une acquisition de droits sur un terrain a, en raison de l'époque où elle a eu lieu ou de toute autre circonstance, été faite pour obtenir une indemnité.

### **C.- PUBLICITE**

Notification par le préfet de l'acte instituant les servitudes aux maires concernés, au demandeur de l'autorisation et à chacun des propriétaires, des titulaires de droits réels ou de leurs ayants droit, au fur et à mesure qu'ils sont connus (art. 24-7 du décret du 21 septembre 1977 modifié).

En vue de l'information des tiers, l'acte instituant les servitudes est déposé à la mairie et peut y être consulté. Un extrait de cet acte est affiché à la mairie pendant une durée minimum de un mois, et affiché en permanence de façon visible dans l'installation par les soins du bénéficiaire de l'autorisation (art. 21 du décret du 21 septembre 1977 modifié).

Une ampliation de l'arrêté est adressée à chaque conseil municipal concerné.

Lorsque la décision est prise par décret en Conseil d'Etat, elle est en outre publiée au *Journal officiel* de la République française.

### **III. - EFFETS DE LA SERVITUDE**

#### **A.- PREROGATIVES DE LA PUISSANCE PUBLIQUE**

*(Art. 7-1 de la loi du 19 juillet 1977 modifiée)*

##### **1 Prérogatives exercées directement par la puissance publique**

Possibilité pour l'administration de procéder à la démolition ou d'imposer l'abandon des constructions édifiées postérieurement à l'institution des servitudes et non conformes aux obligations qui en résultent.

Possibilité pour l'administration de limiter ou d'interdire le droit d'implanter des constructions ou des ouvrages et d'aménager des terrains de camping ou de stationnement de caravanes.

Possibilité pour l'administration délimiter les effectifs employés dans les installations industrielles et commerciales qui seraient créées ultérieurement.

##### **2 Obligations de faire imposées au propriétaire**

Obligation pour le propriétaire de respecter les prescriptions techniques auxquelles sont subordonnées les autorisations de construire et tendant à limiter le danger d'exposition aux explosions et concernant l'isolation des bâtiments au regard des émanations toxiques.

#### **B.- LIMITATIONS AU DROIT D'UTILISER LE SOL**

##### **1 Obligations passives**

Interdiction pour le propriétaire, suivant les zones concernées, d'implanter des constructions ou, des ouvrages et d'aménager des terrains de camping ou de stationnement de caravanes.

##### **2 Droits résiduels du propriétaire**

Néant



**LOI N° 87-565 DU 22 JUILLET 1987**

**relative à l'organisation de la sécurité civile,**  
**à la protection de la forêt contre l'incendie et à la prévention des risques majeurs**

**Art. 23.** - II est inséré, après l'article 7 de la loi n° 76-663 du 19 juillet 1976 relative aux installations classées pour la protection de l'environnement, les articles 7-1 à 7-4 ainsi rédigés :

« **Art. 7-1.** - Lorsqu'une demande d'autorisation concerne une installation classée à implanter sur un site nouveau et susceptible de créer, par danger d'explosion ou d'émanation de produits nocifs, des risques très importants pour la santé ou la sécurité des populations voisines et pour l'environnement, des servitudes d'utilité publique peuvent être instituées concernant l'utilisation du sol, ainsi que l'exécution de travaux soumis au permis de construire.

« Ces servitudes comportent en tant que de besoin :

« - la limitation ou l'interdiction du droit d'implanter des constructions ou des ouvrages et d'aménager des terrains de camping ou de stationnement de caravanes ;

« - la subordination des autorisations de construire au respect de prescriptions techniques tendant à limiter le danger d'exposition aux explosions ou concernant l'isolation des bâtiments au regard des émanations toxiques ;

« - la limitation des effectifs employés dans les installations industrielles et commerciales qui seraient créées ultérieurement.

« Elles tiennent compte de la nature et de l'intensité des risques encourus et peuvent, dans un même périmètre, s'appliquer de façon modulée suivant les zones concernées. Elles ne peuvent contraindre à la démolition ou à l'abandon de constructions existantes édifiées en conformité avec les dispositions législatives et réglementaires en vigueur avant l'institution desdites servitudes.

« Un décret en Conseil d'Etat, pris après avis du Conseil supérieur des installations classées, fixe la liste des catégories, et éventuellement les seuils de capacité, des installations dans le voisinage desquelles ces servitudes peuvent être instituées.

« **Art. 7-2.** - L'institution de servitudes d'utilité publique est décidée à l'intérieur d'un périmètre délimité autour de l'installation, soit à la requête du demandeur de l'autorisation ou du maire de la commune d'implantation, soit à l'initiative du représentant de l'Etat dans le département. Un décret en Conseil d'Etat détermine les conditions de délimitation du périmètre, qui tiennent compte notamment des équipements de sécurité de l'installation et des caractéristiques du site.

« Le projet définissant les servitudes et le périmètre est soumis à enquête publique, conformément aux dispositions de la loi n° 83-630 du 12 juillet 1983 relative à la démocratisation des enquêtes publiques et à la protection de l'environnement, et à l'avis des conseils municipaux des communes sur lesquelles s'étend le périmètre.

« Lorsque le commissaire enquêteur a rendu des conclusions favorables, les servitudes et leur périmètre sont arrêtés par l'autorité compétente pour la délivrance de l'autorisation de l'installation classée si le ou les conseils municipaux ont émis un avis favorable ou sont réputés l'avoir fait, à défaut de réponse dans un délai de quinze jours suivant la clôture du registre d'enquête, et si le demandeur de l'autorisation n'a pas manifesté d'opposition. Dans le cas contraire, ils sont arrêtés par décret en Conseil d'Etat.

« **Art. 7-3.** - Les servitudes sont annexées au plan d'occupation des sols de la commune dans les conditions prévues à l'article L. 126-1 du code de l'urbanisme.



**«Art. 7-4.** - Lorsque l'institution des servitudes prévues à l'article 7-1 entraîne un préjudice direct, matériel et certain, elle ouvre droit à une indemnité au profit des propriétaires, des titulaires de droits réels ou de leurs ayants droit.

« La demande d'indemnisation doit être adressée à l'exploitant de l'installation dans un délai de trois ans à dater de la notification de la décision instituant la servitude. A défaut d'accord amiable, l'indemnité est fixée par le juge de l'expropriation.

« Le préjudice est estimé à la date de la décision de première instance. Toutefois, est seul pris en considération l'usage possible des immeubles et droits immobiliers un an avant l'ouverture de l'enquête publique prévue, à l'article 7-2. La qualification éventuelle de terrain à bâtir est appréciée conformément aux dispositions de l'article L. 13-15 du code de l'expropriation pour cause d'utilité publique.

« Le juge limite ou refuse l'indemnité si une acquisition de droits sur un terrain a, en raison de l'époque où elle a eu lieu ou de toute autre circonstance, été faite dans le but d'obtenir une indemnité.

« Le paiement des indemnités est à la charge de l'exploitant de l'installation. »

**Art. 24.** - L'article L. 421-8 du code de l'urbanisme est complété par un second alinéa ainsi rédigé :

« Ces dispositions ne sont pas applicables aux installations classées bénéficiant de l'application des articles 7-1 à 7-4 de la loi n° 76-663 du 19 juillet 1976 relative aux installations classées pour la protection de l'environnement. »

**Art. 25.** - Le premier alinéa de l'article 27 de la loi n° 76-663 du 19 juillet 1976 précitée est complété par la phrase suivante:

«Les dispositions des articles 7-1 à 7-4 de la présente loi ne sont pas applicables à celles de ces installations qui relèvent du ministre de la défense.».



**DECRET N° 88-837 DU 14 NOVEMBRE 1989**

**relatif à la délimitation des périmètres dans lesquels peuvent être instituées des servitudes d'utilité publique en application des articles 7-1 et 7-2 de la loi n° 76-663 du 19 juillet 1976 modifiée relative aux installations classées pour la protection de l'environnement**

Le Premier ministre,

Sur le rapport du ministre de la défense, du ministre de l'intérieur, du ministre de l'équipement, du logement, des transports et de la mer et du secrétaire d'Etat auprès du Premier ministre, chargé de l'environnement et de la prévention des risques technologiques et naturels majeurs,

Vu le code de l'urbanisme ;

Vu la loi n° 76-663 du 19 juillet 1976 modifiée relative aux installations classées pour la protection de l'environnement, notamment ses articles 7-1 à 7-4, ensemble le décret n° 77-1133 du 21 septembre 1977 modifié pris pour son application ;

Vu la loi n° 83-630 du 12 juillet 1983 relative à la démocratisation des enquêtes publiques, et à la protection de l'environnement ;

Vu la loi n° 87-565 du 22 juillet 1987 relative à l'organisation de la sécurité civile, à la protection de la forêt contre l'incendie et à la prévention des risques majeurs, et notamment ses articles 3 et 4, ensemble le décret n° 88-622 du 6 mai 1988, pris pour son application ;

Le Conseil d'Etat (section des travaux publics) entendu,

**Décète :**

**Art. 1er.** - L'article 2 (3°) du décret n° 77-1133 du 21 septembre 1977. est complété comme suit :

« Lorsque le demandeur de l'autorisation requiert l'institution de servitudes d'utilité publique prévues à l'article 7-1 de la loi du 19 juillet 1976 modifiée pour une installation classée à implanter sur un-site nouveau, il fait connaître le périmètre et les règles souhaités. »

**Art. 2.**-Il est inséré, après l'article 4 du décret du 21 septembre 1977, un article 4 bis ainsi rédigé :

« Lorsqu'il constate qu'une installation classée, dont la demande d'autorisation lui est présentée, relève de la liste prévue à l'article 7-1 de la loi du 19 juillet 1976 modifiée, le préfet en informe le maire de la ou des communes d'implantation, ainsi que le demandeur. Le maire est avisé qu'il lui appartient, s'il le juge utile, de demander l'institution des servitudes mentionnées à l'article 7-1 de la loi du 19 juillet 1976 modifiée. »

**Art. 3.** - L'alinéa suivant est ajouté après le deuxième alinéa de l'article 6 du décret du 21 septembre 1977 :

« Lorsque l'installation doit faire l'objet d'un plan particulier d'intervention en application de l'article 6 du décret n° 88-622 du 6 mai 1988, l'avis le mentionne. »

**Art. 4.** - L'article 17 du décret du 21 septembre 1977 est complété par les dispositions suivantes :

« L'arrêté peut prévoir, après consultation des services départementaux d'incendie et de secours, l'obligation d'établir un plan d'opération interne en cas de sinistre. Le plan d'opération interne définit les mesures d'organisation, les méthodes d'intervention et les moyens nécessaires que l'exploitant doit mettre en œuvre pour protéger le personnel, les populations et l'environnement.

« L'arrêté fixe également les mesures d'urgence qui incombent à l'exploitant sous le contrôle de l'autorité de police et les obligations de celui-ci en matière d'information et d'alerte des personnes susceptibles d'être affectées par un accident, quant aux dangers encourus, aux, mesures de sécurité et au comportement à adopter.

«Lorsqu'il existe un comité d'hygiène, de sécurité et des conditions de travail, son avis sur le plan d'opération interne est transmis au préfet. »

**Art. 5.** - Il est ajouté au décret du 21 septembre 1977 les dispositions suivantes :

#### **«TITRE 1<sup>er</sup> bis**

### **DISPOSITIONS APPLICABLES AUX INSTALLATIONS SUSCEPTIBLES DE DONNER LIEU A SERVITUDES D'UTILITE PUBLIQUE**

« **Art. 24-1.** -Les dispositions du présent titre sont applicables dans le cas où l'installation d'un établissement classé à implanter sur un site nouveau et susceptible de créer, par danger d'explosion ou d'émanation de produits nocifs, des risques très importants pour la santé ou la sécurité des populations voisines et pour l'environnement donne lieu à l'institution des servitudes d'utilité publique prévues par l'article 7-1 de la loi du 19 juillet 1976 modifiée.

«**Art. 24-2.** -. L'institution de ces servitudes à l'intérieur d'un périmètre délimité autour de l'installation peut être demandée, conjointement avec l'autorisation d'installation, par le demandeur de celle-ci.

«Elle peut l'être également, au vu d'une demande d'autorisation d'installation, par le maire de la commune d'implantation ou à l'initiative du représentant de l'Etat dans le département.

« Lorsqu'il est saisi par le demandeur de l'autorisation ou par le maire d'une requête tendant à l'institution de servitudes ou lorsqu'il en prend l'initiative lui-même, le préfet arrête le projet correspondant sur le rapport de l'inspection des installations classées» dt après consultation de la direction départementale de l'équipement et du service chargé de la sécurité civile.

«**Art. ,24-3,-**Ce projet indique quelles servitudes, parmi celles définies à l'article 7-1 de la loi du 19 juillet 1976 modifiée, sont susceptibles, dans un périmètre délimité autour de l'établissement et éventuellement de façon modulée suivant les zones concernées, de parer aux risques créés par l'installation. Il doit être établi de manière notamment à prévenir les effets des événements suivants :

«1° Surpression, projection ou rayonnement thermique dus à une explosion, un incendie, ou à toute autre cause accidentelle, ou rayonnement radioactif consécutif à un tel événement;

«2° Présence de gaz, fumées ou aérosols toxiques ou nocifs dus à une émanation, une explosion, un incendie ou à toute autre cause accidentelle;

«3" Retombées de substances toxiques ou radioactives ou risques de nuisances susceptibles de contaminer le milieu environnant, dus à une émanation, une explosion, un incendie ou à toute autre cause accidentelle.

«L'appréciation de la nature et de l'intensité des dangers encourus tient compte des équipements et dispositifs de prévention et d'intervention, des installations de confinement, des mesures d'aménagement envisagées, au titre desquelles les servitudes d'utilité publique.

«Le périmètre est étudié en considération des caractéristiques du site, notamment de la topographie, de l'hydrographie, du couvert végétal, des constructions et des voies existantes.



«Le demandeur de l'autorisation et le maire ont, avant mise à l'enquête, communication du projet.

«**Art. 24-4.** - L'enquête publique est régie par les dispositions des articles 5 à 7 et les précisions apportées par le présent article. Elle est, sauf exception justifiée par des circonstances particulières, confondue avec l'enquête ouverte sur la demande d'autorisation de l'installation classée.

«Le dossier établi en vue de l'enquête publique, mentionné aux articles 2 et 3 du présent décret, est complétée par :

« - une notice de présentation,

« - un plan faisant ressortir le périmètre établi en application de l'article 24-2 ainsi que les aires afférentes à chaque catégorie de servitudes;

«- un plan parcellaire des terrains et bâtiments indiquant leur affectation;

« - l'énoncé des règles envisagées dans la totalité du périmètre ou dans certaines de ses parties.

«Les frais de dossier sont à la charge de l'exploitant.

«L'avis prévu à l'article 6, alinéa 2, mentionne le périmètre ainsi que les servitudes envisagées.

« Les conseils municipaux des communes sur lesquelles s'étend le périmètre établi en application de l'article 24-2 sont appelés à donner leur avis dès l'ouverture de l'enquête.

« Le maire de la commune d'implantation est consulté dans les mêmes conditions que le demandeur telles que précisées par le dernier alinéa de l'article 6 bis et par le deuxième alinéa de l'article 7 du présent décret. Il peut être pris connaissance du mémoire en réponse du maire dans les conditions du quatrième alinéa de l'article 7 du présent décret.

« **Art. 24-5.** - Au vu du dossier de l'enquête et de l'avis du ou des conseils municipaux, l'inspection des installations classées, après consultation de la direction départementale de l'équipement, du service chargé de la sécurité civile et, le cas échéant, des autres services intéressés, établit un rapport sur les résultats de l'enquête et ses conclusions sur le projet.

« Le rapport et ces conclusions sont soumis au conseil départemental d'hygiène. Le demandeur et le maire de la ou des communes d'implantation ont la faculté de se faire entendre par le conseil ou de désigner à cet effet un mandataire. Ils doivent être informés par le préfet, au moins huit jours à l'avance, de la date et du lieu de la réunion du conseil, et reçoivent simultanément un exemplaire du rapport et des conclusions de l'inspection des installations classées.

« **Art. 24-6.** - Lorsque les conditions de l'article 7-2, alinéa 3, de la loi du 19 juillet 1976 modifiée sont réunies, le préfet arrête les servitudes et leur périmètre. Dans le cas où l'autorisation est accordée par le ministre chargé des installations classées, il appartient à celui-ci d'arrêter les servitudes et leur périmètre, après l'avis du Conseil supérieur des installations classées prévu à l'article 16, <sup>PM2-10/16</sup> présent décret.

« Lorsque ces conditions ne sont pas réunies, le dossier est transmis au ministre chargé des installations classées, en vue de l'institution des servitudes et de leur périmètre par décret en Conseil d'Etat, pris après avis du Conseil supérieur des installations classées.

« La décision autorisant l'installation ne peut intervenir qu'après qu'il a été statué sur le projet d'institution des servitudes.

« **Art. 24-7.** - L'acte instituant les servitudes est notifié par le préfet aux maires concernés et au demandeur de l'autorisation.

«Il est notifié, par le préfet, à chacun des propriétaires, des titulaires de droits réels ou de leurs ayants droit, au fur et à mesure qu'ils sont connus.

« L'acte fait l'objet, en vue de l'information des tiers, des mesures de publicité prévues à l'article 21 du présent décret.

« Les frais afférents à cette publicité sont à la charge de l'exploitant de l'installation classée.

« Lorsque la décision est prise par décret en Conseil d'Etat, elle est en outre publiée au *Journal officiel* de la République française. »

**Art. 6.** – La liste de l'annexe du chapitre VI du livre 1er du code de l'urbanisme (partie Réglementaire) est ainsi complétée dans sa partie IV-B:

« Servitudes résultant de l'application des articles 7-1 à 7-4 de la loi n° 76-663 du 19 juillet 1976. »

**Art. 7.** - Le ministre de la défense, le ministre de l'intérieur, le ministre de l'équipement, du logement, des transports et de la mer, le secrétaire d'Etat auprès du Premier ministre, chargé de l'environnement et de la prévention des risques technologiques et naturels majeurs, et le secrétaire d'Etat auprès du ministre de l'intérieur, chargé des collectivités territoriales, sont chargés, chacun en ce qui le concerne, de l'exécution du présent décret, qui sera publié au *Journal officiel* de la République française.

Fait à Paris, le 14 novembre 1989.

MICHEL ROCARD

Par le Premier ministre :

*Le ministre de la défense,*

JEAN-PIERRE CHEVENEMENT

*Le ministre de l'intérieur,*

PIERRE JOXE

*Le ministre de l'équipement, du logement,*

*des transports et de la mer,*

MICHEL DELEBARRE

*Le secrétaire d'Etat auprès du Premier  
ministre, chargé de l'environnement*

*et de la prévention des risques  
technologiques et naturels majeurs,*

BRICE LALONDE

*Le secrétaire d'Etat auprès du ministre de l'intérieur,*

*chargé des collectivités territoriales,*

JEAN-MICHEL BAYLET



**DECRET N° 89-838 DU 14 NOVEMBRE 1989**

**portant application de l'article 7-1 de la loi n° 76-663 du 19 juillet 1976 modifiée**  
**et modifiant la nomenclature des installations classées**

Le Premier ministre,

Sur le rapport du secrétaire d'Etat auprès du Premier ministre, chargé de l'environnement et de la prévention des risques technologiques et naturels majeurs,

Vu la loi n° 76-663 du 19 juillet 1976 relative aux installations classées pour la protection de l'environnement, et notamment ses articles 2 et 7-1, ensemble le décret n° 77-1133 du 21 septembre 1977 pris pour son application, et notamment ses articles 24-1 et 44;

Vu le décret du 20 mai 1953 modifié pris pour l'application de l'article 5 de la loi du 19 décembre 1917 relative aux établissements dangereux, insalubres ou incommodes;

Vu le décret n° 88-622 du 6 mai 1988 relatif aux plans d'urgence ;

Vu l'avis du Conseil supérieur des installations classées en date du 7 novembre 1988 ;

Le Conseil d'Etat (section des travaux publics) entendu,

Décède :

**Art. 1er** - Les catégories d'installations susceptibles de donner lieu à servitudes d'utilité publique instituées en application de l'article 7-1 de la loi du 19 juillet 1976 modifiée sont définies par les dispositions du présent décret incorporé au tableau annexé au décret du 20 mai 1953 modifié constituant la nomenclature des installations classées pour la protection de l'environnement en vertu de l'article 44 du décret n° 77-1133 du 21 septembre 1977.

Elles fixent également, le cas échéant, le seuil de capacité en dessous duquel il n'y a pas lieu d'instituer des servitudes.

**Art. 2.** - La colonne Désignation des activités du tableau annexé au décret du 20 mai 1953 modifié constituant la nomenclature des installations classées pour la protection de l'environnement en vertu de l'article 44 du décret n° 77-1133 du 21 septembre 1977 est modifiée et complétée conformément au tableau annexé au présent décret.

**Art. 3.** - Le secrétaire d'Etat auprès du Premier ministre, chargé de l'environnement et de la prévention des risques technologiques et naturels majeurs, est chargé de l'exécution du présent décret, qui sera publié au *Journal officiel* de la République française.

Fait à Paris, le 14 novembre 1989.

MICHEL ROCARD

Par le Premier ministre :

*Le secrétaire d'Etat auprès du Premier ministre, chargé de l'environnement*  
*et de la prévention des risques technologiques et naturels majeurs,*

BRICELALONDE